

**DATE DESPRE IMOBILUL NR. 1671**

Oficiul de Cadastru și Publicitate Imobiliară SIBIU
Biroul de Cadastru și Publicitate Imobiliară Medias

A. Partea I. Descrierea imobilului

TEREN Extravilan

Adresa: Jud. Sibiu

Nr. Crt	Nr cadastral Nr. topografic	Suprafața* (mp)	Observații / Referințe
A1	101581	34.400	Sector cadastral:44 Teren neimprejmuit;

B. Partea II. Proprietari și acte

Inscrieri privitoare la dreptul de proprietate și alte drepturi reale		Referințe
12379 / 28/08/2009		
Act Notarial nr. Contract de vânzare-cumpărare aut 64, din 25/08/2009 emis de BNP NISTOR ANA CORINA (contract de vanzare-cumparare);		
B1	Intabulare, drept de PROPRIETATE, dobandit prin Conventie, cota actuala 1/1 1) POPOVICIU DUMITRU 2) POPOVICIU ELENA ADRIANA	A1

C. Partea III. SARCINI .

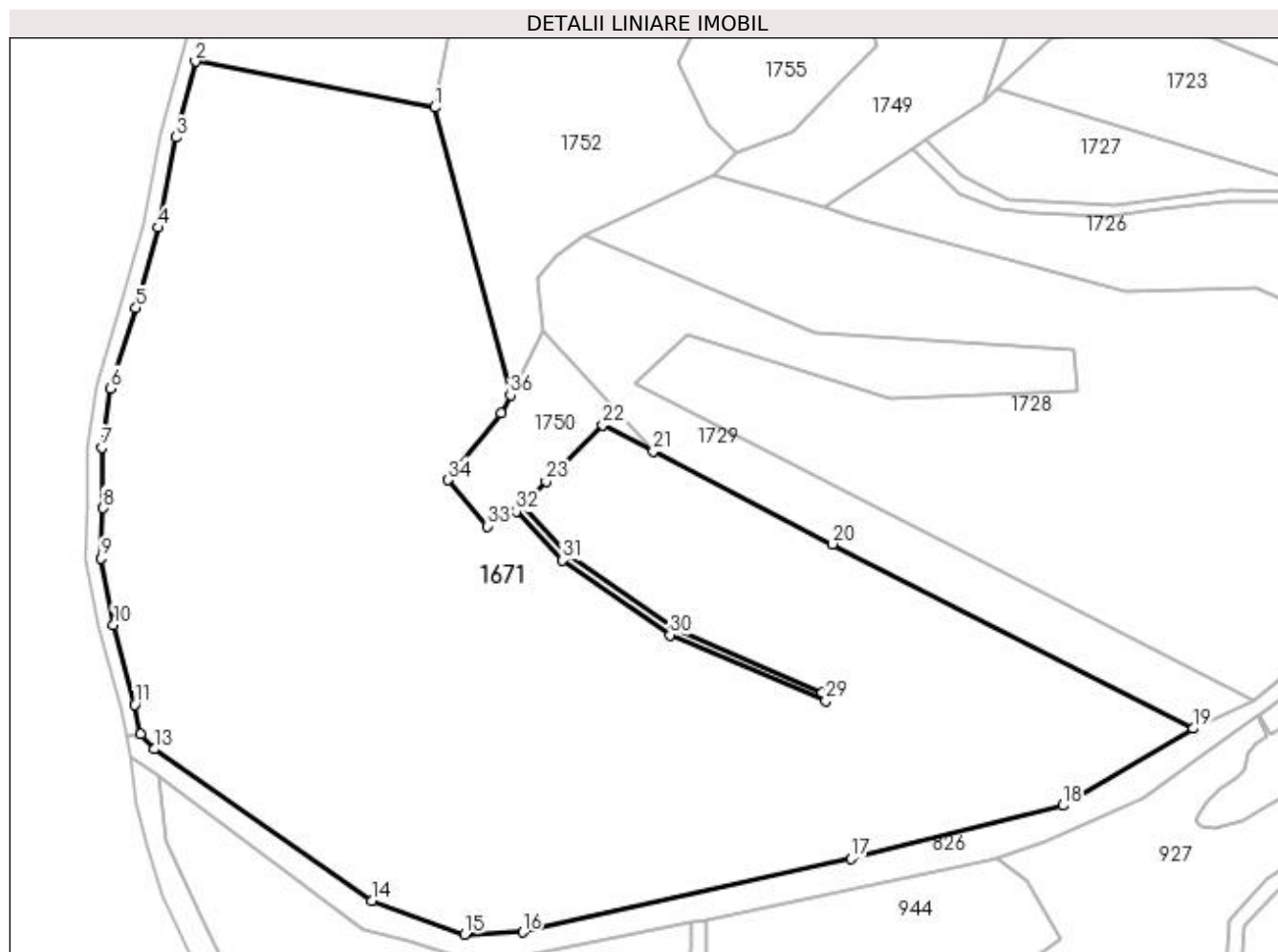
Inscrieri privind dezmembramintele dreptului de proprietate, drepturi reale de garanție și sarcini	Referințe
NU SUNT	

Anexa Nr. 1 La Partea I

Teren

Nr cadastral	Suprafața (mp)*	Observații / Referințe
101581	34.400	

* Suprafața este determinată în planul de proiecție Stereo 70.



Date referitoare la teren

Crt	Categorie folosință	Intra vilan	Suprafața (mp)	Tarla	Parcelă	Nr. topo	Observații / Referințe
1	arabil	NU	34.400	62	3314/3/1	-	

Lungime Segmente

1) Valorile lungimilor segmentelor sunt obținute din proiecție în plan.

Punct început	X / Y	Punct sfârșit	X / Y	Lungime segment (** (m)
1	448.234,34 513.633,602	2	448.169,632 513.646,014	65.889
3	448.164,284 513.625,468	4	448.159,639 513.601,086	24.82
5	448.153,586 513.579,411	6	448.146,704 513.557,617	22.855
7	448.144,29 513.541,651	8	448.144,672 513.525,251	16.405
9	448.144,106 513.511,664	10	448.147,472 513.493,713	18.265

Punct început	X / Y	Punct sfârșit	X / Y	Lungime segment (** (m)
2	448.169,632 513.646,014	3	448.164,284 513.625,468	21.231
4	448.159,639 513.601,086	5	448.153,586 513.579,411	22.504
6	448.146,704 513.557,617	7	448.144,29 513.541,651	16.147
8	448.144,672 513.525,251	9	448.144,106 513.511,664	13.598
10	448.147,472 513.493,713	11	448.153,261 513.472,1	22.375

Punct început	X / Y	Punct sfârșit	X / Y	Lungime segment (** (m)
11	448.153,261 513.472,1	12	448.154,878 513.464,126	8.136
13	448.158,44 513.460,04	14	448.217,298 513.419,109	71.691
15	448.242,462 513.409,972	16	448.258,206 513.410,585	15.757
17	448.347,007 513.430,403	18	448.404,323 513.444,806	59.098
19	448.439,625 513.465,649	20	448.342,08 513.515,524	109.556
21	448.293,483 513.540,636	22	448.279,787 513.547,724	15.421
23	448.264,537 513.532,484	24	448.260,391 513.528,2	5.961
25	448.258,128 513.526,011	26	448.270,537 513.512,767	18.149
27	448.299,694 513.492,51	28	448.339,243 513.475,428	43.08
29	448.340,201 513.473,177	30	448.298,056 513.490,934	45.733
31	448.269,015 513.511,176	32	448.256,354 513.524,294	18.232
33	448.248,597 513.520,376	34	448.237,986 513.532,887	16.405
35	448.252,382 513.550,923	36	448.254,835 513.555,818	5.475

Punct început	X / Y	Punct sfârșit	X / Y	Lungime segment (** (m)
12	448.154,878 513.464,126	13	448.158,44 513.460,04	5.42
14	448.217,298 513.419,109	15	448.242,462 513.409,972	26.771
16	448.258,206 513.410,585	17	448.347,007 513.430,403	90.985
18	448.404,323 513.444,806	19	448.439,625 513.465,649	40.995
20	448.342,08 513.515,524	21	448.293,483 513.540,636	54.701
22	448.279,787 513.547,724	23	448.264,537 513.532,484	21.56
24	448.260,391 513.528,2	25	448.258,128 513.526,011	3.149
26	448.270,537 513.512,767	27	448.299,694 513.492,51	35.503
28	448.339,243 513.475,428	29	448.340,201 513.473,177	2.446
30	448.298,056 513.490,934	31	448.269,015 513.511,176	35.399
32	448.256,354 513.524,294	33	448.248,597 513.520,376	8.691
34	448.237,986 513.532,887	35	448.252,382 513.550,923	23.077
36	448.254,835 513.555,818	1	448.234,34 513.633,602	80.439

** Lungimile segmentelor sunt determinate în planul de proiecție Stereo 70 și sunt rotunjite la 1 milimetru.

*** Distanța dintre puncte este formată din segmente cumulate ce sunt mai mici decât valoarea 1 milimetru.

**DATE DESPRE IMOBILUL NR. 1672**

Oficiul de Cadastru și Publicitate Imobiliară SIBIU
Biroul de Cadastru și Publicitate Imobiliară Medias

A. Partea I. Descrierea imobilului

TEREN Extravilan

Adresa: Jud. Sibiu

Nr. Crt	Nr cadastral Nr. topografic	Suprafața* (mp)	Observații / Referințe
A1	101266	3.900	Sector cadastral:44 Teren neimprejmuit;

B. Partea II. Proprietari și acte

Inscrieri privitoare la dreptul de proprietate și alte drepturi reale		Referințe
12369 / 28/08/2009		
Act Notarial nr. CVC AUT 63, din 25/08/2009 emis de BNP NISTOR ANA CORINA (contract de vanzare-cumparare);		
B1	Intabulare, drept de PROPRIETATE, dobandit prin Conventie, cota actuala 1/1 1) POPOVICIU DUMITRU 2) POPOVICIU ELENA ADRIANA	A1

C. Partea III. SARCINI .

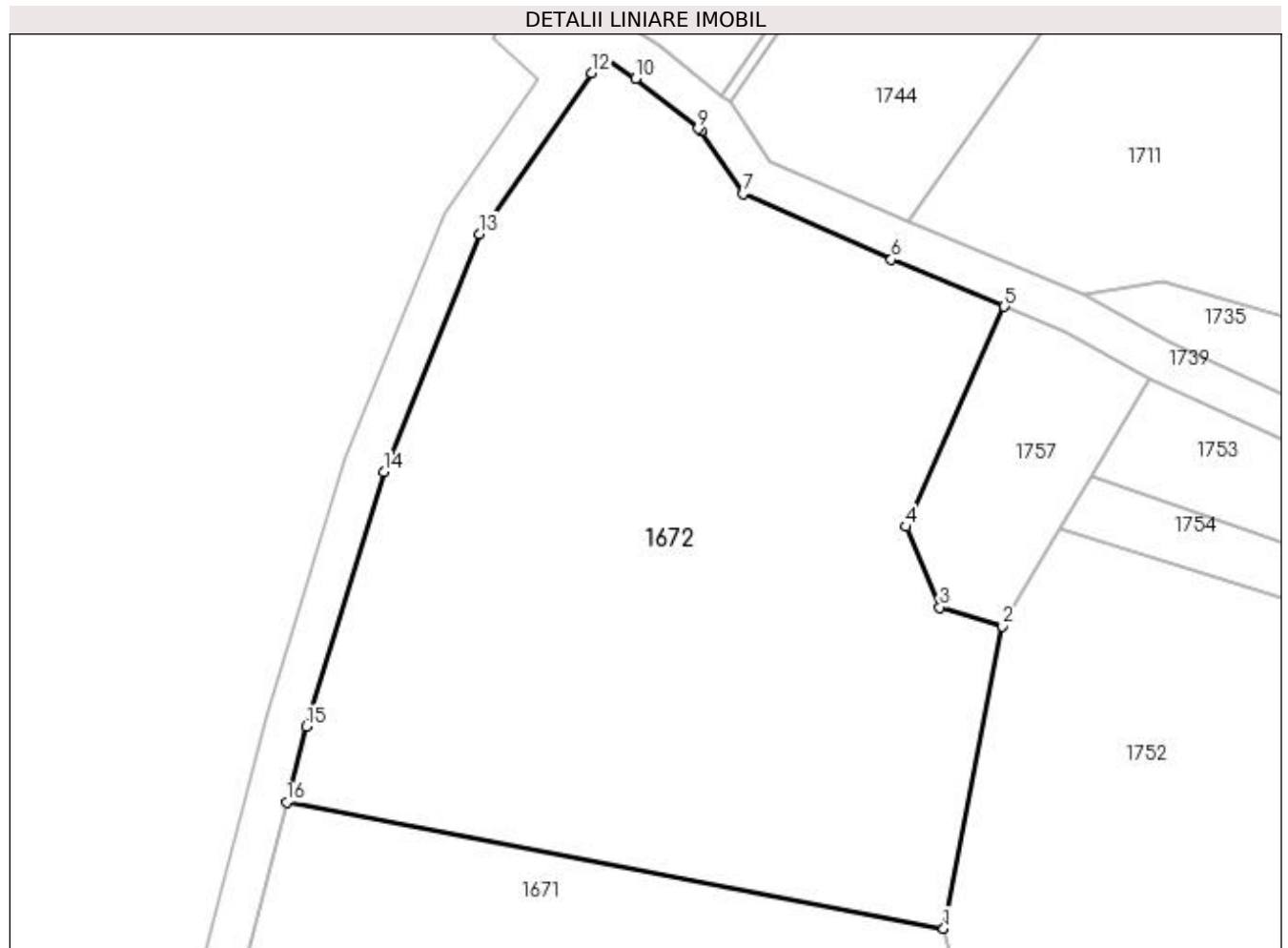
Inscrieri privind dezmembramintele dreptului de proprietate, drepturi reale de garanție și sarcini	Referințe
NU SUNT	

Anexa Nr. 1 La Partea I

Teren

Nr cadastral	Suprafața (mp)*	Observații / Referințe
101266	3.900	

* Suprafața este determinată în planul de proiecție Stereo 70.



Date referitoare la teren

Crt	Categorie folosință	Intra vilan	Suprafața (mp)	Tarla	Parcelă	Nr. topo	Observații / Referințe
1	arabil	NU	3.900	62	3314/3/2	-	

Lungime Segmente

1) Valorile lungimilor segmentelor sunt obținute din proiecție în plan.

Punct început	X / Y	Punct sfârșit	X / Y	Lungime segment (** (m)
1	448.234,34 513.633,602	2	448.240,1 513.663,34	30.291
2	448.240,1 513.663,34	3	448.233,947 513.665,196	6.427
3	448.233,947 513.665,196	4	448.230,656 513.673,135	8.595
4	448.230,656 513.673,135	5	448.240,315 513.694,783	23.705
5	448.240,315 513.694,783	6	448.229,185 513.699,405	12.052

Punct început	X / Y	Punct sfârşit	X / Y	Lungime segment (** (m)
6	448.229,185 513.699,405	7	448.214,56 513.705,859	15.986
7	448.214,56 513.705,859	8	448.210,441 513.712,064	7.447
8	448.210,441 513.712,064	9	448.210,135 513.712,271	0.369
9	448.210,135 513.712,271	10	448.203,978 513.717,193	7.883
10	448.203,978 513.717,193	11	448.200,738 513.719,283	3.855
11	448.200,738 513.719,283	12	448.199,672 513.717,756	1.862
12	448.199,672 513.717,756	13	448.188,654 513.701,918	19.294
13	448.188,654 513.701,918	14	448.179,226 513.678,537	25.21
14	448.179,226 513.678,537	15	448.171,572 513.653,47	26.209
15	448.171,572 513.653,47	16	448.169,632 513.646,014	7.704
16	448.169,632 513.646,014	1	448.234,34 513.633,602	65.889

** Lungimile segmentelor sunt determinate în planul de proiecție Stereo 70 și sunt rotunjite la 1 milimetru.

*** Distanța dintre puncte este formată din segmente cumulate ce sunt mai mici decât valoarea 1 milimetru.

**DATE DESPRE IMOBILUL NR. 1673**

Oficiul de Cadastru și Publicitate Imobiliară SIBIU
Biroul de Cadastru și Publicitate Imobiliară Medias

A. Partea I. Descrierea imobilului

TEREN Extravilan

Nr. CF vechi:17694N
Nr. cadastral vechi:2979

Adresa: Jud. Sibiu

Nr. Crt	Nr cadastral Nr. topografic	Suprafața* (mp)	Observații / Referințe
A1	110977	800	Sector cadastral:44 Teren neimprejmuit;

B. Partea II. Proprietari și acte

Inscrieri privitoare la dreptul de proprietate și alte drepturi reale		Referințe
14596 / 29/08/2008		
Act Notarial nr. aut. 1622/2008, din 01/01/2008 emis de BNP LOHAN FLORENTINA (contract de vanzare-cumparare);		
B1	Intabulare, drept de PROPRIETATE, dobandit prin Conventie, cota actuala 1/2 1) CHIȘIU AUREL 2) CHIȘIU LENUȚA	A1
B2	Intabulare, drept de PROPRIETATE, dobandit prin Conventie, cota actuala 1/2 1) DENDIU VASILE 2) DENDIU MARIOARA	A1

C. Partea III. SARCINI .

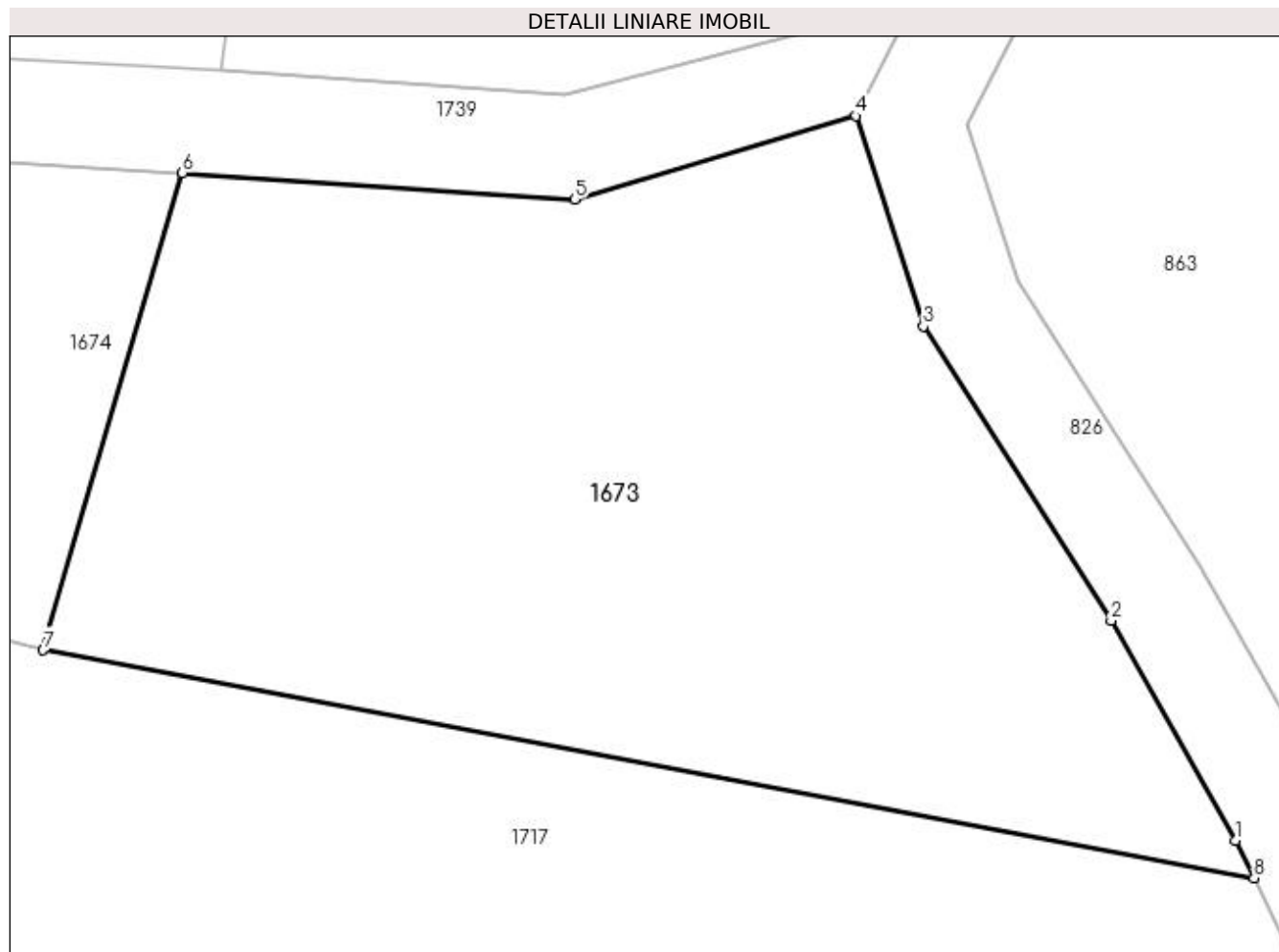
Inscrieri privind dezmembramintele dreptului de proprietate, drepturi reale de garanție și sarcini	Referințe
NU SUNT	

Anexa Nr. 1 La Partea I

Teren

Nr cadastral	Suprafața (mp)*	Observații / Referințe
110977	800	

* Suprafața este determinată în planul de proiecție Stereo 70.



Date referitoare la teren

Crt	Categorie folosință	Intra vilan	Suprafața (mp)	Tarla	Parcelă	Nr. topo	Observații / Referințe
1	faneata	NU	800	62	3305/5	-	

Lungime Segmente

1) Valorile lungimilor segmentelor sunt obținute din proiecție în plan.

Punct început	X / Y	Punct sfârșit	X / Y	Lungime segment (** (m)
1	448.573,962 513.695,849	2	448.569,154 513.704,301	9.724
2	448.569,154 513.704,301	3	448.561,931 513.715,634	13.439
3	448.561,931 513.715,634	4	448.559,328 513.723,728	8.502
4	448.559,328 513.723,728	5	448.548,502 513.720,508	11.295
5	448.548,502 513.720,508	6	448.533,408 513.721,541	15.13

Punct început	X / Y	Punct sfârşit	X / Y	Lungime segment (** (m)
6	448.533,408 513.721,541	7	448.528,053 513.703,172	19.134
7	448.528,053 513.703,172	8	448.574,657 513.694,393	47.424
8	448.574,657 513.694,393	1	448.573,962 513.695,849	1.613

** Lungimile segmentelor sunt determinate în planul de proiecţie Stereo 70 şi sunt rotunjite la 1 milimetru.

*** Distanţa dintre puncte este formată din segmente cumulate ce sunt mai mici decât valoarea 1 milimetru.

**DATE DESPRE IMOBILUL NR. 1674**

Oficiul de Cadastru și Publicitate Imobiliară SIBIU
Biroul de Cadastru și Publicitate Imobiliară Medias

A. Partea I. Descrierea imobilului

TEREN Extravilan

Nr. CF vechi:17675N
Nr. cadastral vechi:2993

Adresa: Jud. Sibiu

Nr. Crt	Nr cadastral Nr. topografic	Suprafața* (mp)	Observații / Referințe
A1	110972	900	Sector cadastral:44 Teren neimprejmuit;

B. Partea II. Proprietari și acte

Inscrieri privitoare la dreptul de proprietate și alte drepturi reale		Referințe
15134 / 08/09/2008		
Act Notarial nr. aut. 1703/2008, din 01/01/2008 emis de BNP LOHAN FLORENTINA (contract de vanzare-cumparare);		
B1	Intabulare, drept de PROPRIETATE, dobandit prin Conventie, cota actuala 1/2 1) CHIȘIU AUREL 2) CHIȘIU LENUȚA	A1
B2	Intabulare, drept de PROPRIETATE, dobandit prin Conventie, cota actuala 1/2 1) DENDIU VASILE 2) DENDIU MARIOARA	A1

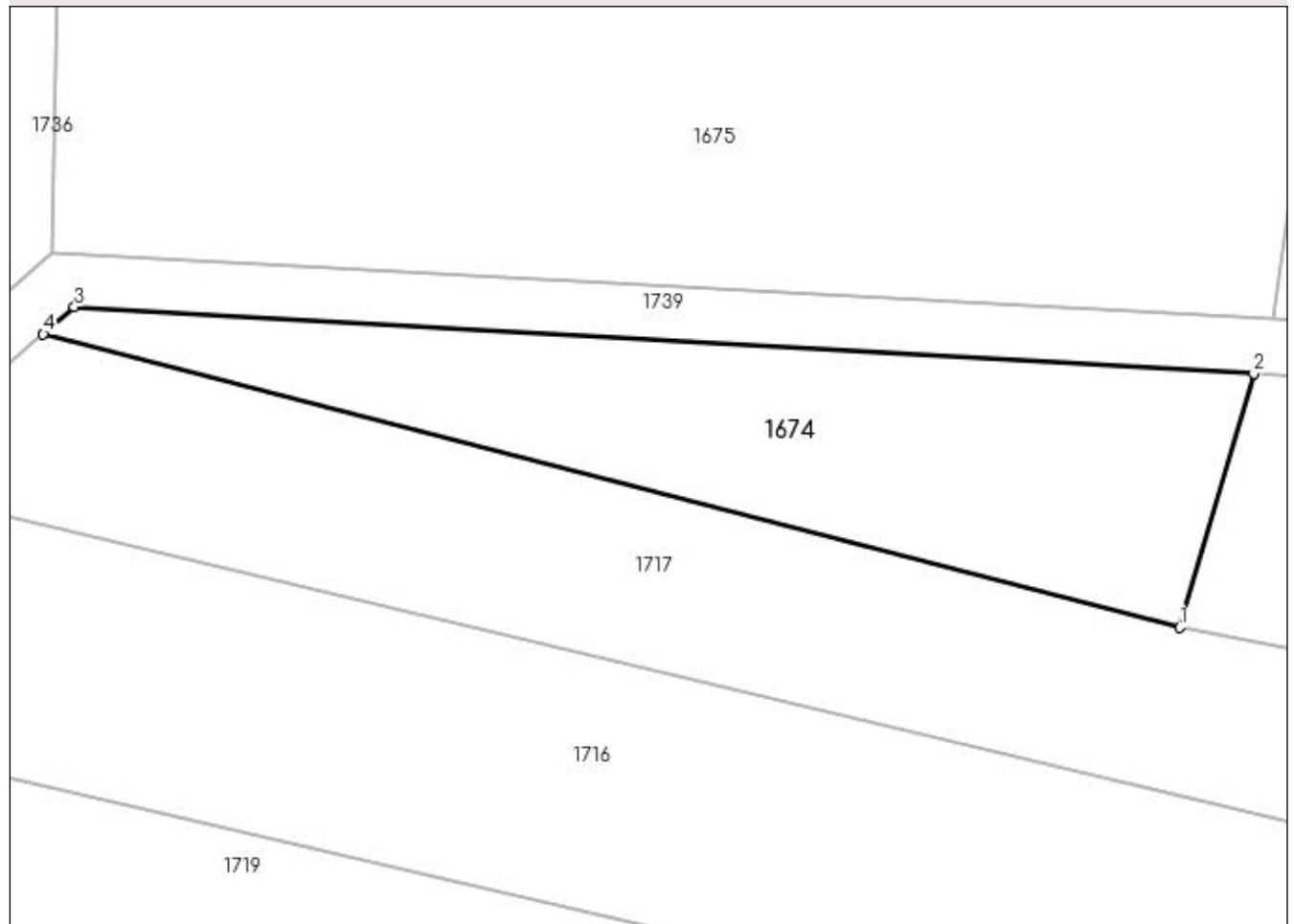
C. Partea III. SARCINI .

Inscrieri privind dezmembramintele dreptului de proprietate, drepturi reale de garanție și sarcini	Referințe
NU SUNT	

Anexa Nr. 1 La Partea I**Teren**

Nr cadastral	Suprafața (mp)*	Observații / Referințe
110972	900	

* Suprafața este determinată în planul de proiecție Stereo 70.

DETALII LINIARE IMOBIL**Date referitoare la teren**

Crt	Categorie folosință	Intra vilan	Suprafața (mp)	Tarla	Parcelă	Nr. topo	Observații / Referințe
1	faneata	NU	900	62	3305/6	-	

Lungime Segmente

1) Valorile lungimilor segmentelor sunt obținute din proiecție în plan.

Punct început	X / Y	Punct sfârșit	X / Y	Lungime segment (** (m)
1	448.528,053 513.703,172	2	448.533,408 513.721,541	19.134
2	448.533,408 513.721,541	3	448.448,14 513.726,335	85.402
3	448.448,14 513.726,335	4	448.445,89 513.724,38	2.98
4	448.445,89 513.724,38	1	448.528,053 513.703,172	84.856

**** Lungimile segmentelor sunt determinate în planul de proiecție Stereo 70 și sunt rotunjite la 1 milimetru.**

***** Distanța dintre puncte este formată din segmente cumulate ce sunt mai mici decât valoarea 1 milimetru.**

**DATE DESPRE IMOBILUL NR. 1675**

Oficiul de Cadastru și Publicitate Imobiliară SIBIU
Biroul de Cadastru și Publicitate Imobiliară Medias

A. Partea I. Descrierea imobilului

TEREN Extravilan

Nr. CF vechi:17676N
Nr. cadastral vechi:2994

Adresa: Jud. Sibiu

Nr. Crt	Nr cadastral Nr. topografic	Suprafața* (mp)	Observații / Referințe
A1	110973	2.200	Sector cadastral:44 Teren neimprejmuit;

B. Partea II. Proprietari și acte

Inscrieri privitoare la dreptul de proprietate și alte drepturi reale		Referințe
15134 / 08/09/2008		
Act Notarial nr. aut. 1703/2008, din 01/01/2008 emis de NP LOHAN FLORENTINA (contract de vanzare-cumparare);		
B1	Intabulare, drept de PROPRIETATE, dobandit prin Conventie, cota actuala 1/2 1) CHIȘIU AUREL 2) CHIȘIU LENUȚA	A1
B2	Intabulare, drept de PROPRIETATE, dobandit prin Conventie, cota actuala 1/2 1) DENDIU VASILE 2) DENDIU MARIOARA	A1

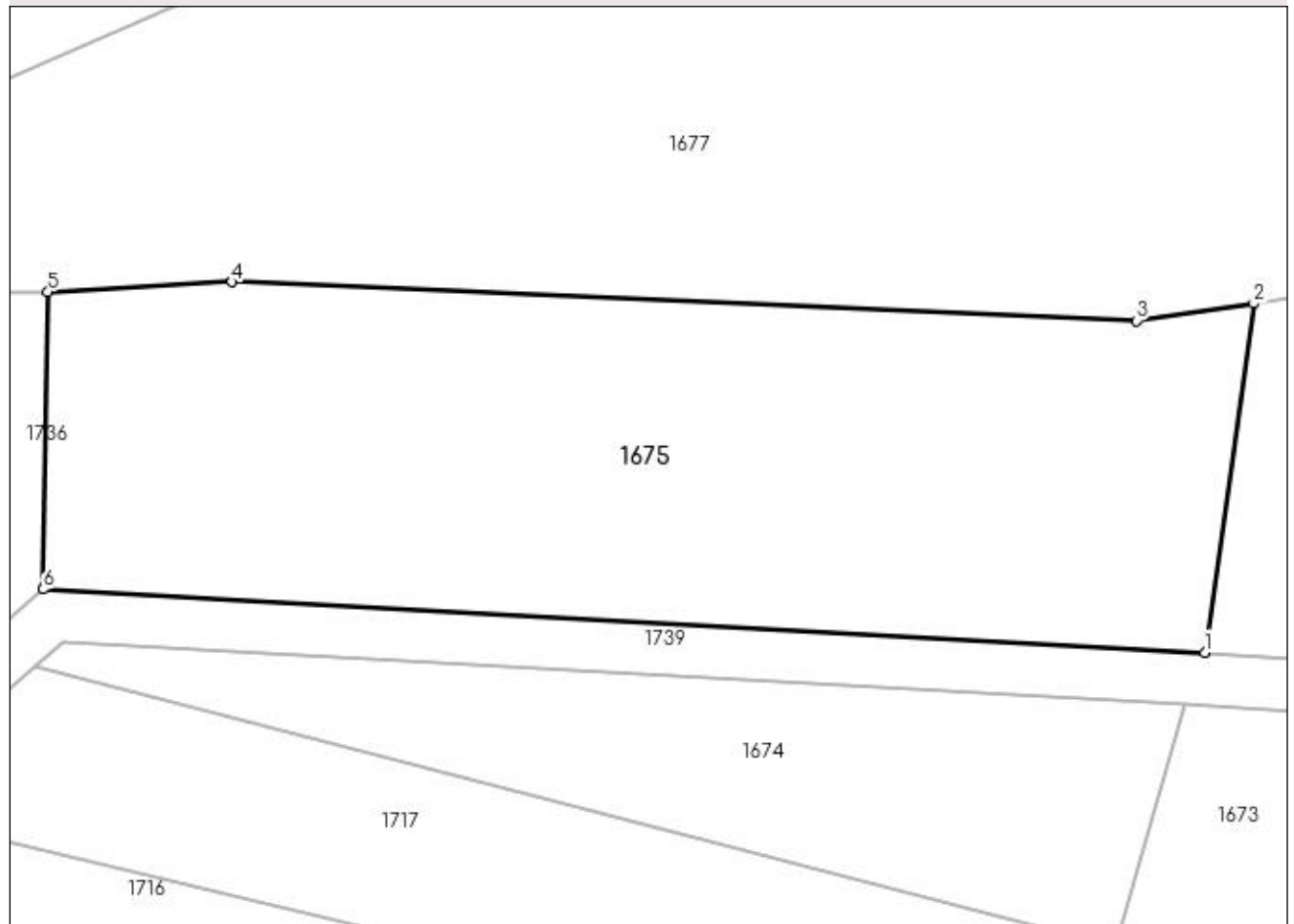
C. Partea III. SARCINI .

Inscrieri privind dezmembramintele dreptului de proprietate, drepturi reale de garanție și sarcini	Referințe
NU SUNT	

Anexa Nr. 1 La Partea I**Teren**

Nr cadastral	Suprafața (mp)*	Observații / Referințe
110973	2.200	

* Suprafața este determinată în planul de proiecție Stereo 70.

DETALII LINIARE IMOBIL**Date referitoare la teren**

Crt	Categorie folosință	Intra vilan	Suprafața (mp)	Tarla	Parcelă	Nr. topo	Observații / Referințe
1	faneata	NU	2.200	62	3301/2	-	taluz

Lungime Segmente

1) Valorile lungimilor segmentelor sunt obținute din proiecție în plan.

Punct început	X / Y	Punct sfârșit	X / Y	Lungime segment (** (m)
1	448.534,876 513.725,467	2	448.538,604 513.752,009	26.803
2	448.538,604 513.752,009	3	448.529,681 513.750,696	9.019
3	448.529,681 513.750,696	4	448.460,946 513.753,649	68.798
4	448.460,946 513.753,649	5	448.446,936 513.752,887	14.031
5	448.446,936 513.752,887	6	448.446,583 513.730,275	22.615

Punct început	X / Y	Punct sfârşit	X / Y	Lungime segment (** (m)
6	448.446,583 513.730,275	1	448.534,876 513.725,467	88.424

** Lungimile segmentelor sunt determinate în planul de proiecţie Stereo 70 şi sunt rotunjite la 1 milimetru.

*** Distanţa dintre puncte este formată din segmente cumulate ce sunt mai mici decât valoarea 1 milimetru.

**DATE DESPRE IMOBILUL NR. 1676**

Oficiul de Cadastru și Publicitate Imobiliară SIBIU
Biroul de Cadastru și Publicitate Imobiliară Medias

A. Partea I. Descrierea imobilului

TEREN Extravilan

Nr. CF vechi:17692N
Nr. cadastral vechi:2977

Adresa: Jud. Sibiu

Nr. Crt	Nr cadastral Nr. topografic	Suprafața* (mp)	Observații / Referințe
A1	110975	1.500	Sector cadastral:44 Teren neimprejmuit;

B. Partea II. Proprietari și acte

Inscrieri privitoare la dreptul de proprietate și alte drepturi reale		Referințe
14596 / 29/08/2008		
Act Notarial nr. aut. 1622/2008, din 01/01/2008 emis de BNP LOHAN FLORENTINA (contract de vanzare-cumparare);		
B1	Intabulare, drept de PROPRIETATE, dobandit prin Conventie, cota actuala 1/2 1) CHIȘIU AUREL 2) CHIȘIU LENUȚA, bun comun	A1
B2	Intabulare, drept de PROPRIETATE, dobandit prin Conventie, cota actuala 1/2 1) DENDIU VASILE 2) DENDIU MĂRIOARA	A1

C. Partea III. SARCINI .

Inscrieri privind dezmembramintele dreptului de proprietate, drepturi reale de garanție și sarcini	Referințe
NU SUNT	

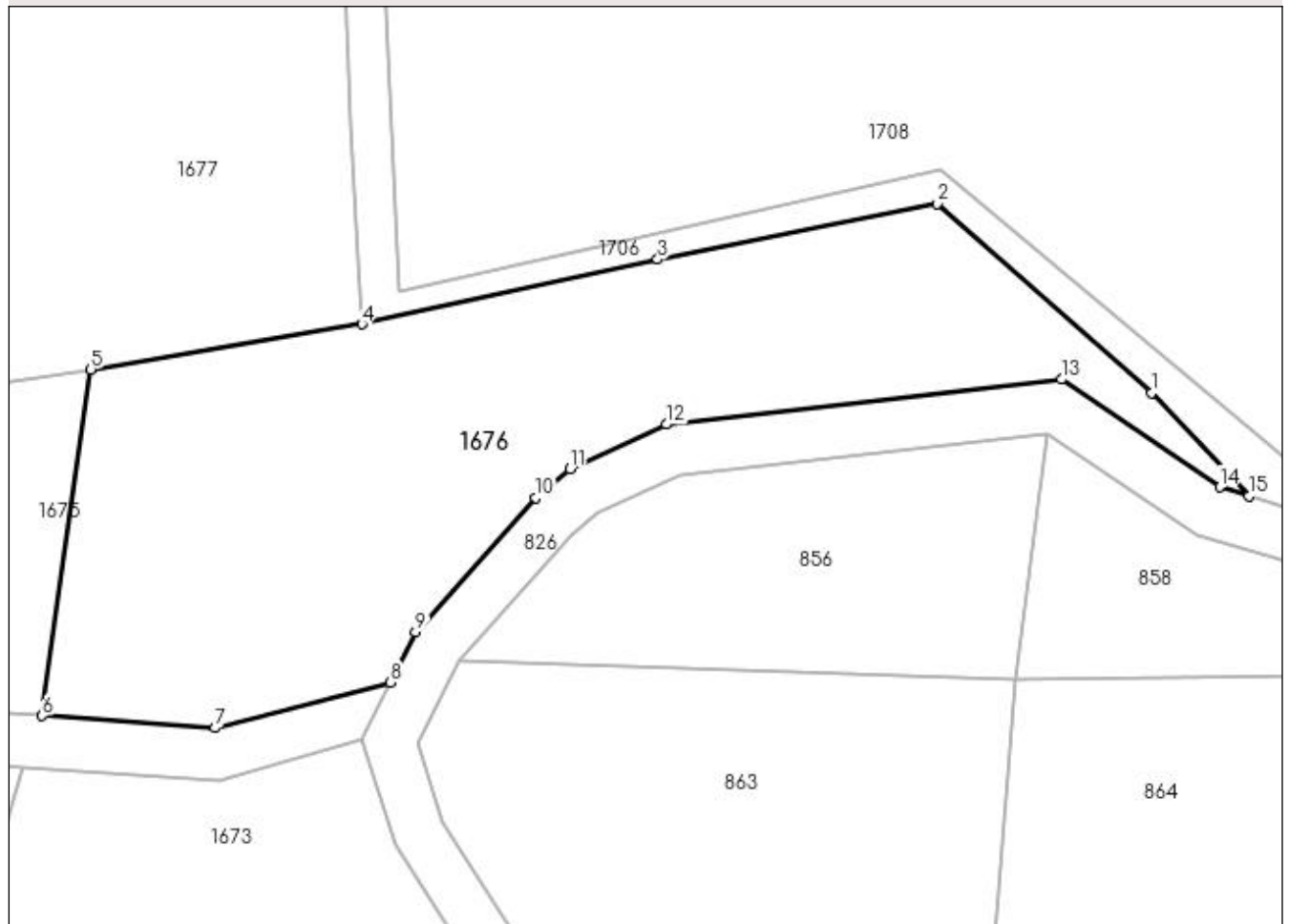
Anexa Nr. 1 La Partea I

Teren

Nr cadastral	Suprafața (mp)*	Observații / Referințe
110975	1.500	

* Suprafața este determinată în planul de proiecție Stereo 70.

DETALII LINIARE IMOBIL



Date referitoare la teren

Crt	Categorie folosință	Intra vilan	Suprafața (mp)	Tarla	Parcelă	Nr. topo	Observații / Referințe
1	faneata	NU	1.500	62	3301/3	-	taluz

Lungime Segmente

1) Valorile lungimilor segmentelor sunt obținute din proiecție în plan.

Punct început	X / Y	Punct sfârșit	X / Y	Lungime segment (** (m)
1	448.619,877 513.750,219	2	448.603,457 513.764,712	21.901
2	448.603,457 513.764,712	3	448.582,03 513.760,437	21.85
3	448.582,03 513.760,437	4	448.559,378 513.755,48	23.188
4	448.559,378 513.755,48	5	448.538,604 513.752,009	21.062
5	448.538,604 513.752,009	6	448.534,876 513.725,467	26.803

Punct început	X / Y	Punct sfârşit	X / Y	Lungime segment (** (m)
6	448.534,876 513.725,467	7	448.548,127 513.724,544	13.283
7	448.548,127 513.724,544	8	448.561,52 513.728,035	13.84
8	448.561,52 513.728,035	9	448.563,492 513.731,912	4.351
9	448.563,492 513.731,912	10	448.572,698 513.742,181	13.791
10	448.572,698 513.742,181	11	448.575,326 513.744,411	3.446
11	448.575,326 513.744,411	12	448.582,712 513.747,796	8.126
12	448.582,712 513.747,796	13	448.612,962 513.751,242	30.445
13	448.612,962 513.751,242	14	448.625,088 513.742,995	14.665
14	448.625,088 513.742,995	15	448.627,323 513.742,299	2.341
15	448.627,323 513.742,299	1	448.619,877 513.750,219	10.871

** Lungimile segmentelor sunt determinate în planul de proiecție Stereo 70 și sunt rotunjite la 1 milimetru.

*** Distanța dintre puncte este formată din segmente cumulate ce sunt mai mici decât valoarea 1 milimetru.

**DATE DESPRE IMOBILUL NR. 1677**

Oficiul de Cadastru și Publicitate Imobiliară SIBIU
Biroul de Cadastru și Publicitate Imobiliară Medias

A. Partea I. Descrierea imobilului

TEREN Extravilan

Nr. CF vechi:17693N
Nr. cadastral vechi:2978

Adresa: Jud. Sibiu

Nr. Crt	Nr cadastral Nr. topografic	Suprafața* (mp)	Observații / Referințe
A1	110976	3.600	Sector cadastral:44 Teren neimprejmuit;

B. Partea II. Proprietari și acte

Inscrieri privitoare la dreptul de proprietate și alte drepturi reale		Referințe
14596 / 29/08/2008		
Act Notarial nr. aut. 1622/2008, din 01/01/2008 emis de BNP LOHAN FLORENTINA (contract de vanzare-cumparare);		
B1	Intabulare, drept de PROPRIETATE, dobandit prin Conventie, cota actuala 1/2 1) CHIȘIU AUREL 2) CHIȘIU LENUȚA	A1
B2	Intabulare, drept de PROPRIETATE, dobandit prin Conventie, cota actuala 1/2 1) DENDIU VASILE 2) DENDIU MĂRIOARA	A1

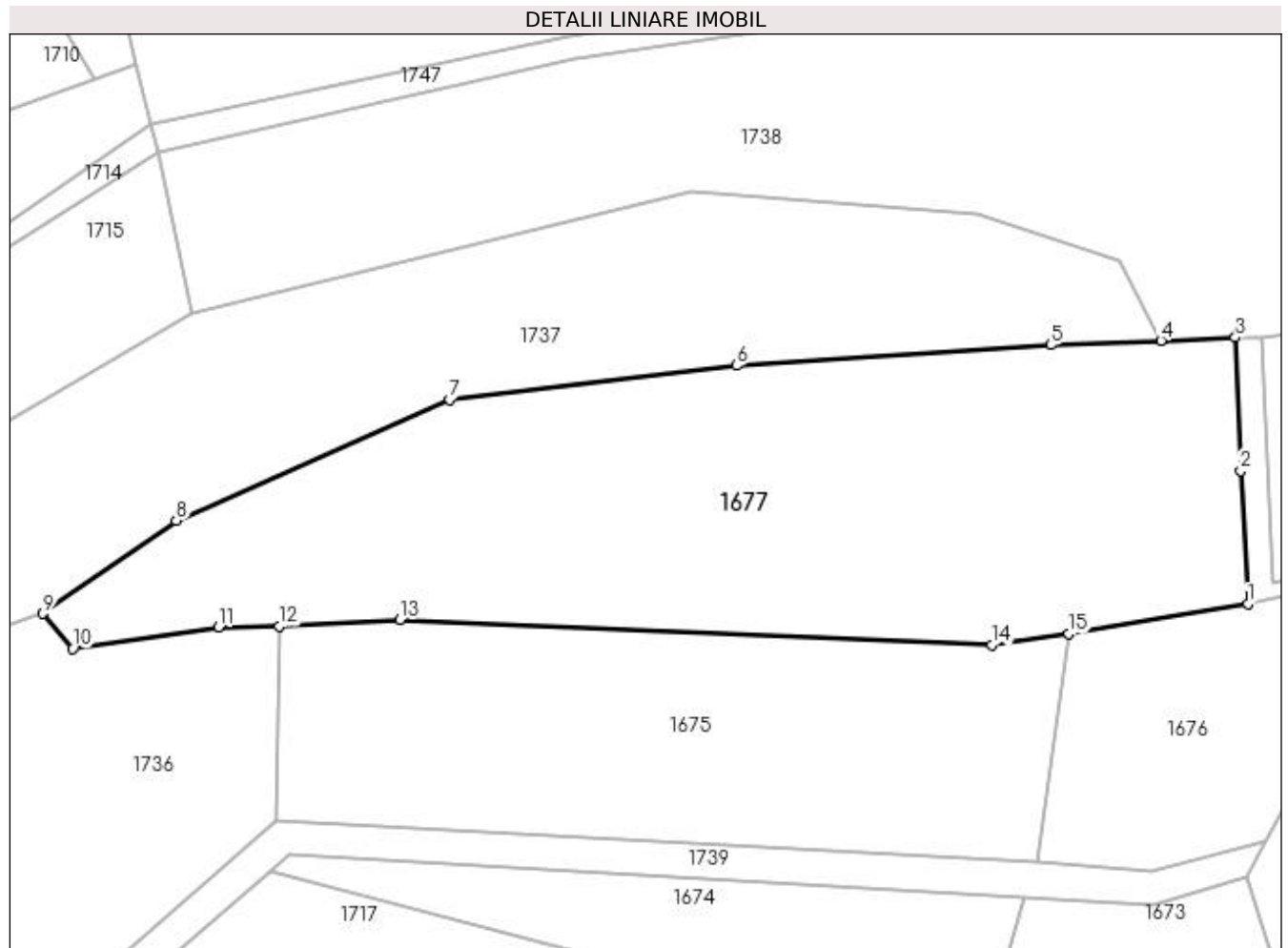
C. Partea III. SARCINI .

Inscrieri privind dezmembramintele dreptului de proprietate, drepturi reale de garanție și sarcini	Referințe
NU SUNT	

Anexa Nr. 1 La Partea I**Teren**

Nr cadastral	Suprafața (mp)*	Observații / Referințe
110976	3.600	

* Suprafața este determinată în planul de proiecție Stereo 70.

**Date referitoare la teren**

Crt	Categorie folosință	Intra vilan	Suprafața (mp)	Tarla	Parcelă	Nr. topo	Observații / Referințe
1	arabil	NU	3.600	62	3299	-	

Lungime Segmente

1) Valorile lungimilor segmentelor sunt obținute din proiecție în plan.

Punct început	X / Y	Punct sfârșit	X / Y	Lungime segment (** (m)
1	448.559,378 513.755,48	2	448.558,528 513.770,921	15.464
2	448.558,528 513.770,921	3	448.557,926 513.786,363	15.454
3	448.557,926 513.786,363	4	448.549,293 513.786,01	8.64
4	448.549,293 513.786,01	5	448.536,498 513.785,486	12.806
5	448.536,498 513.785,486	6	448.500,01 513.783,105	36.566

Punct început	X / Y	Punct sfârşit	X / Y	Lungime segment (** (m)
6	448.500,01 513.783,105	7	448.466,751 513.779,178	33.49
7	448.466,751 513.779,178	8	448.435,032 513.765,142	34.686
8	448.435,032 513.765,142	9	448.419,559 513.754,356	18.861
9	448.419,559 513.754,356	10	448.422,998 513.750,296	5.321
10	448.422,998 513.750,296	11	448.439,916 513.752,798	17.102
11	448.439,916 513.752,798	12	448.446,936 513.752,887	7.021
12	448.446,936 513.752,887	13	448.460,946 513.753,649	14.031
13	448.460,946 513.753,649	14	448.529,681 513.750,696	68.798
14	448.529,681 513.750,696	15	448.538,604 513.752,009	9.019
15	448.538,604 513.752,009	1	448.559,378 513.755,48	21.062

** Lungimile segmentelor sunt determinate în planul de proiecție Stereo 70 și sunt rotunjite la 1 milimetru.

*** Distanța dintre puncte este formată din segmente cumulate ce sunt mai mici decât valoarea 1 milimetru.

**DATE DESPRE IMOBILUL NR. 1678**

Oficiul de Cadastru și Publicitate Imobiliară SIBIU
Biroul de Cadastru și Publicitate Imobiliară Medias

A. Partea I. Descrierea imobilului

TEREN Extravilan

Adresa: Jud. Sibiu

Nr. Crt	Nr cadastral Nr. topografic	Suprafața* (mp)	Observații / Referințe
A1	110651	5.000	Sector cadastral:44 Teren neimprejmuit;

B. Partea II. Proprietari și acte

Inscrieri privitoare la dreptul de proprietate și alte drepturi reale	Referințe
21862 / 25/10/2019	
Act Notarial nr. 56, din 23/10/2019 emis de ANTONIU IRINA (certificat de mostenitor);	
B3	A1
Intabulare, drept de PROPRIETATE, dobândit prin Succesiune, cota actuala 1/1 1) COCULESCU ȘERBAN	

C. Partea III. SARCINI .

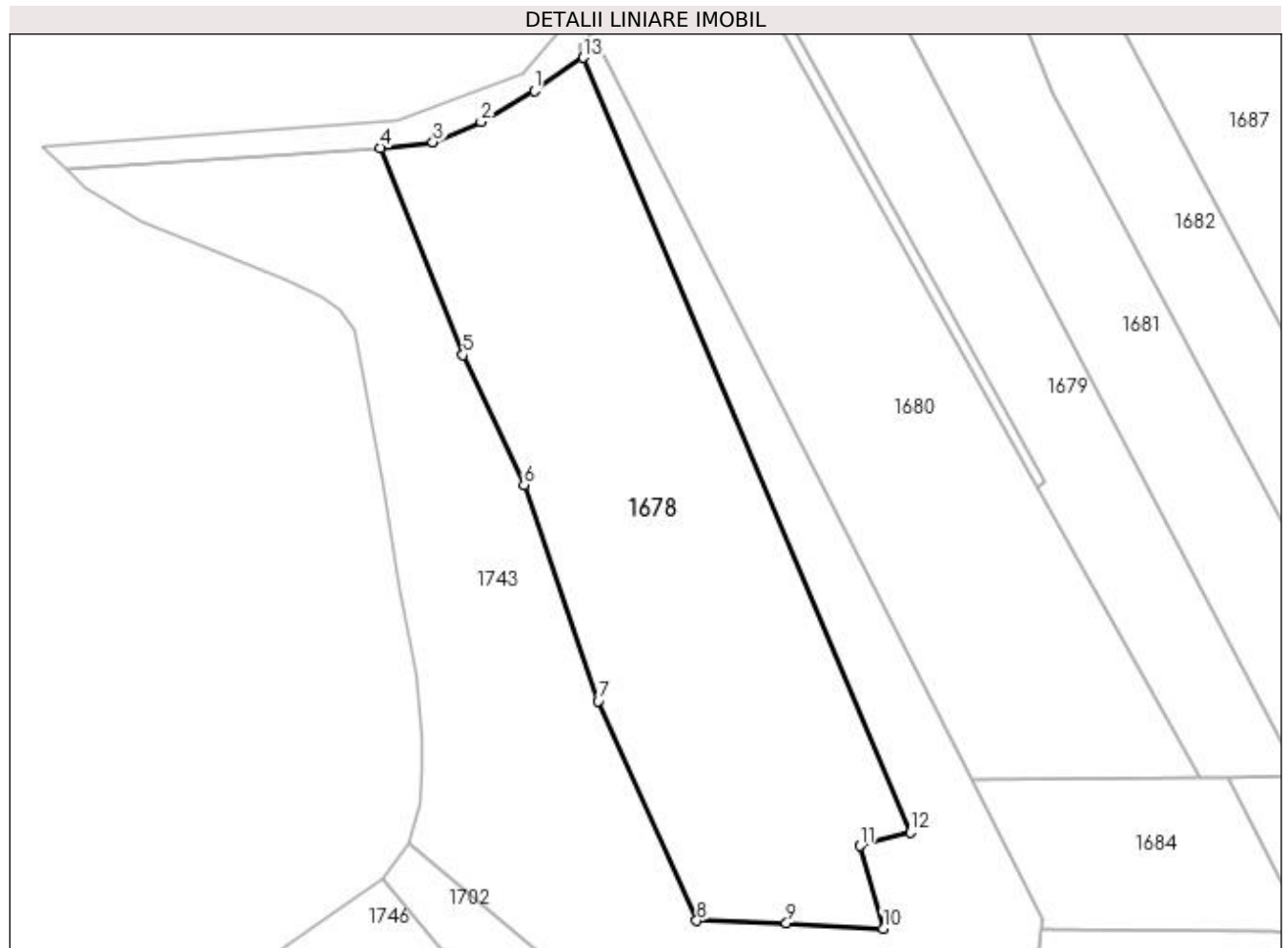
Inscrieri privind dezmembramintele dreptului de proprietate, drepturi reale de garanție și sarcini	Referințe
NU SUNT	

Anexa Nr. 1 La Partea I

Teren

Nr cadastral	Suprafața (mp)*	Observații / Referințe
110651	5.000	

* Suprafața este determinată în planul de proiecție Stereo 70.



Date referitoare la teren

Crt	Categorie folosință	Intra vilan	Suprafața (mp)	Tarla	Parcelă	Nr. topo	Observații / Referințe
1	arabil	NU	5.000	62	3284	-	

Lungime Segmente

1) Valorile lungimilor segmentelor sunt obținute din proiecție în plan.

Punct început	X / Y	Punct sfârșit	X / Y	Lungime segment (** (m)
1	448.341,581 513.992,946	2	448.333,016 513.988,03	9.876
2	448.333,016 513.988,03	3	448.325,302 513.984,795	8.365
3	448.325,302 513.984,795	4	448.316,93 513.983,892	8.421
4	448.316,93 513.983,892	5	448.330,117 513.950,752	35.667
5	448.330,117 513.950,752	6	448.339,869 513.930,002	22.927

Punct început	X / Y	Punct sfârşit	X / Y	Lungime segment (** (m)
6	448.339,869 513.930,002	7	448.351,751 513.895,438	36.549
7	448.351,751 513.895,438	8	448.367,526 513.860,294	38.522
8	448.367,526 513.860,294	9	448.381,879 513.859,938	14.357
9	448.381,879 513.859,938	10	448.397,329 513.859,041	15.476
10	448.397,329 513.859,041	11	448.393,683 513.872,269	13.721
11	448.393,683 513.872,269	12	448.401,694 513.874,471	8.308
12	448.401,694 513.874,471	13	448.349,383 513.998,308	134.432
13	448.349,383 513.998,308	1	448.341,581 513.992,946	9.467

** Lungimile segmentelor sunt determinate în planul de proiecție Stereo 70 și sunt rotunjite la 1 milimetru.

*** Distanța dintre puncte este formată din segmente cumulate ce sunt mai mici decât valoarea 1 milimetru.

**DATE DESPRE IMOBILUL NR. 1679**

Oficiul de Cadastru și Publicitate Imobiliară SIBIU
Biroul de Cadastru și Publicitate Imobiliară Medias

A. Partea I. Descrierea imobilului

TEREN Extravilan

Adresa: Jud. Sibiu

Nr. Crt	Nr cadastral Nr. topografic	Suprafața* (mp)	Observații / Referințe
A1		2.800	Sector cadastral:44 Teren neimprejmuit;

B. Partea II. Proprietari și acte

Inscrieri privitoare la dreptul de proprietate și alte drepturi reale	Referințe
/	
Act Administrativ nr. 656/6, din 25/05/1995 emis de CJSDPAT SIBIU (TITLU DE PROPRIETATE);	
B1	A1
Intabulare, drept de PROPRIETATE, dobândit prin Reconstituire, cota actuala 1/1 1) HENTEA SABINA	

C. Partea III. SARCINI .

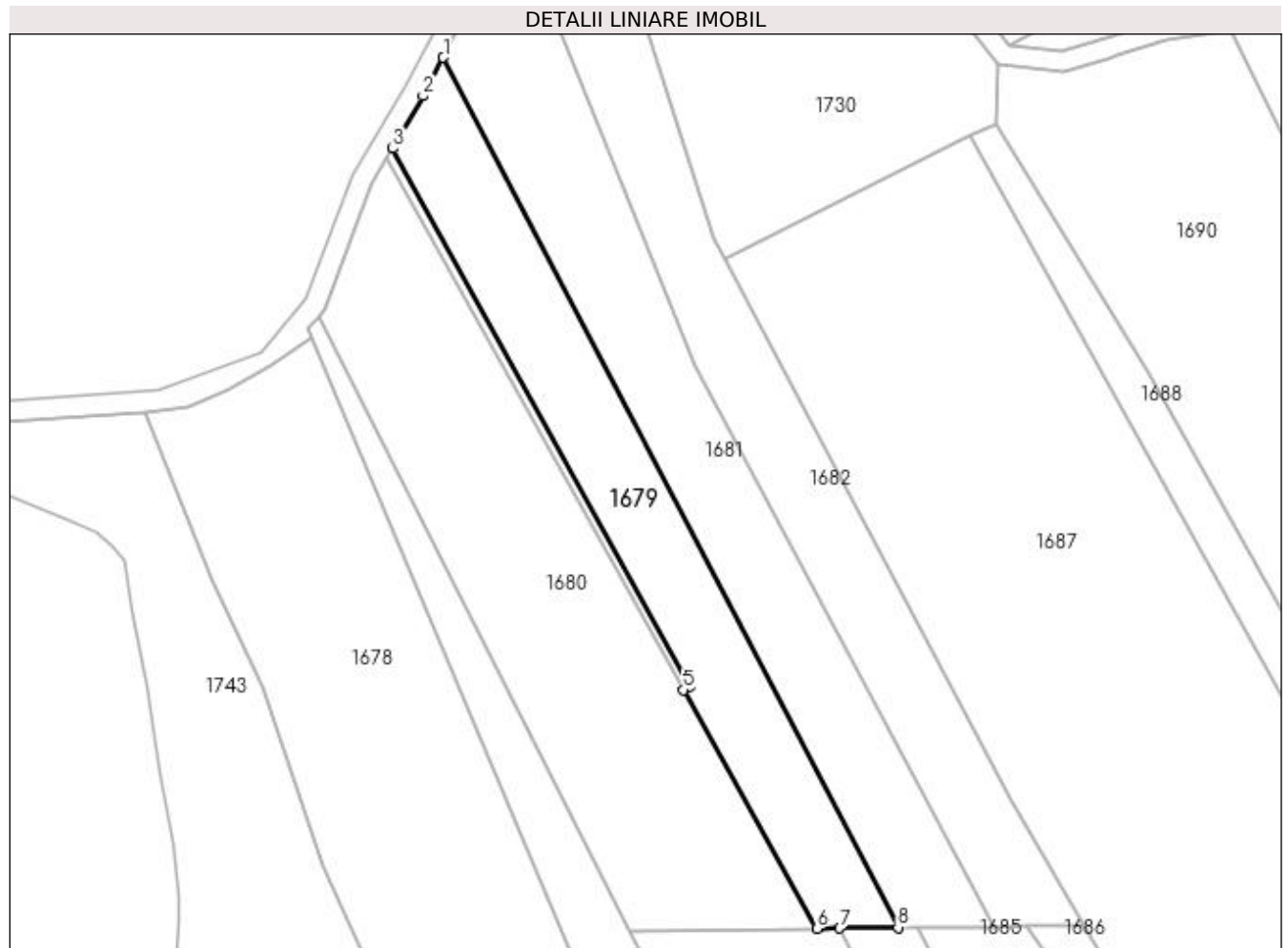
Inscrieri privind dezmembramintele dreptului de proprietate, drepturi reale de garanție și sarcini	Referințe
NU SUNT	

Anexa Nr. 1 La Partea I

Teren

Nr cadastral	Suprafața (mp)*	Observații / Referințe
	2.800	

* Suprafața este determinată în planul de proiecție Stereo 70.



Date referitoare la teren

Crt	Categorie folosință	Intra vilan	Suprafața (mp)	Tarla	Parcelă	Nr. topo	Observații / Referințe
1	arabil	NU	2.800	62	3280/1/1	-	

Lungime Segmente

1) Valorile lungimilor segmentelor sunt obținute din proiecție în plan.

Punct început	X / Y	Punct sfârșit	X / Y	Lungime segment (** (m)
1	448.375,19 514.052,974	2	448.371,215 514.045,512	8.455
2	448.371,215 514.045,512	3	448.365,331 514.035,257	11.823
3	448.365,331 514.035,257	4	448.423,261 513.930,424	119.774
4	448.423,261 513.930,424	5	448.422,082 513.929,706	1.38
5	448.422,082 513.929,706	6	448.448,093 513.883,189	53.296

Punct început	X / Y	Punct sfârșit	X / Y	Lungime segment (** (m)
6	448.448,093 513.883,189	7	448.452,484 513.883,238	4.391
7	448.452,484 513.883,238	8	448.463,904 513.883,364	11.42
8	448.463,904 513.883,364	1	448.375,19 514.052,974	191.41

** Lungimile segmentelor sunt determinate în planul de proiecție Stereo 70 și sunt rotunjite la 1 milimetru.

*** Distanța dintre puncte este formată din segmente cumulate ce sunt mai mici decât valoarea 1 milimetru.

**DATE DESPRE IMOBILUL NR. 1680**

Oficiul de Cadastru și Publicitate Imobiliară SIBIU
Biroul de Cadastru și Publicitate Imobiliară Medias

A. Partea I. Descrierea imobilului

TEREN Extravilan

Adresa: Jud. Sibiu

Nr. Crt	Nr cadastral Nr. topografic	Suprafața* (mp)	Observații / Referințe
A1		4.500	Sector cadastral:44 Teren neimprejmuit;

B. Partea II. Proprietari și acte

Inscrieri privitoare la dreptul de proprietate și alte drepturi reale	Referințe
/	
Act Administrativ nr. 677/6, din 12/06/1995 emis de CJSDPAT SIBIU (TITLU DE PROPRIETATE);	
B1	A1
Intabulare, drept de PROPRIETATE, dobândit prin Reconstituire, cota actuala 1/1 1) HENTEA ACHIM	

C. Partea III. SARCINI .

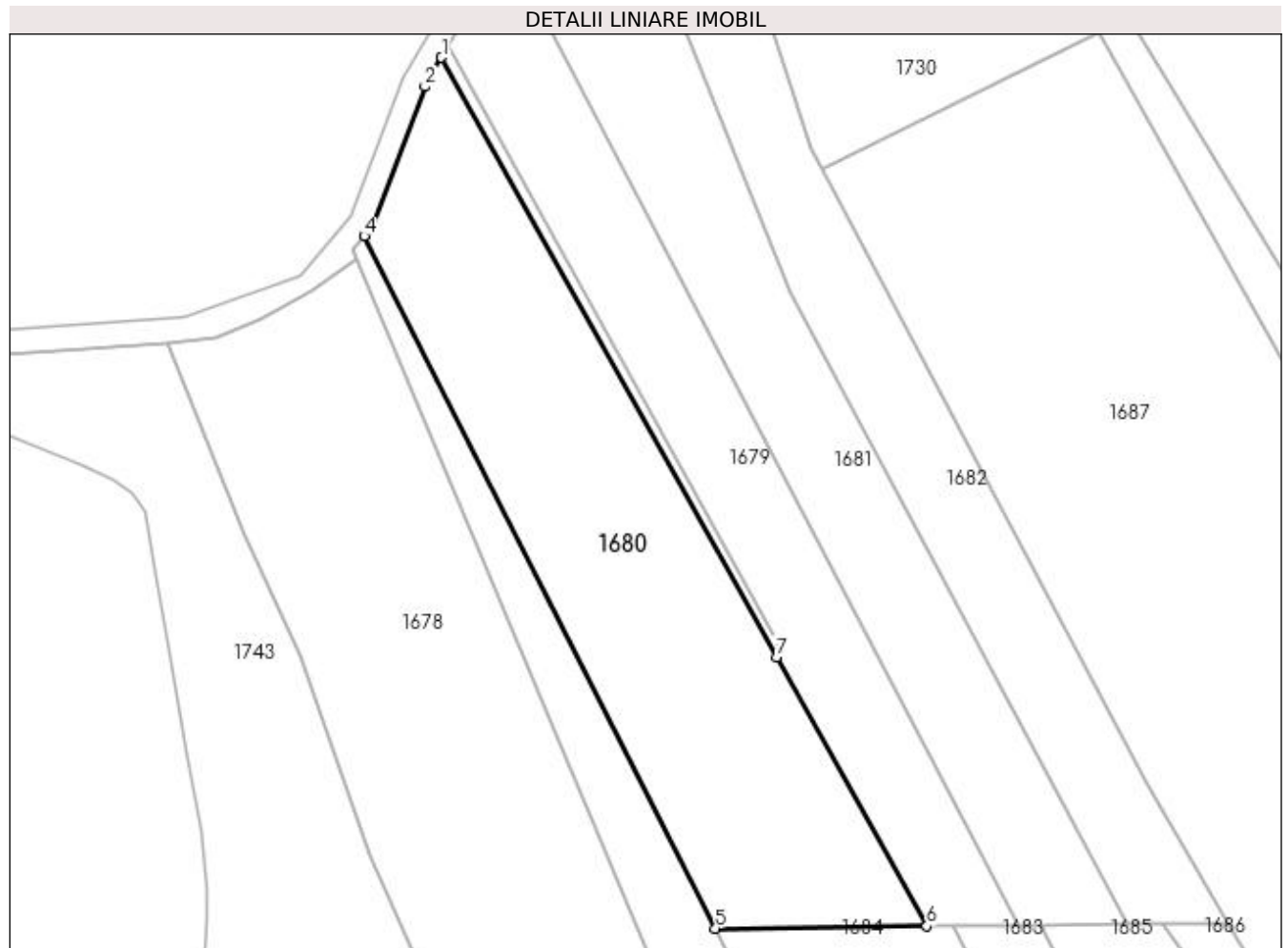
Inscrieri privind dezmembramintele dreptului de proprietate, drepturi reale de garanție și sarcini	Referințe
NU SUNT	

Anexa Nr. 1 La Partea I

Teren

Nr cadastral	Suprafața (mp)*	Observații / Referințe
	4.500	

* Suprafața este determinată în planul de proiecție Stereo 70.



Date referitoare la teren

Crt	Categorie folosință	Intra vilan	Suprafața (mp)	Tarla	Parcelă	Nr. topo	Observații / Referințe
1	arabil	NU	4.500	62	3282/1	-	

Lungime Segmente

1) Valorile lungimilor segmentelor sunt obținute din proiecție în plan.

Punct început	X / Y	Punct sfârșit	X / Y	Lungime segment (** (m)
1	448.364,182 514.033,254	2	448.361,303 514.028,236	5.785
2	448.361,303 514.028,236	3	448.351,958 514.003,79	26.171
3	448.351,958 514.003,79	4	448.350,784 514.002,424	1.802
4	448.350,784 514.002,424	5	448.411,547 513.882,785	134.185
5	448.411,547 513.882,785	6	448.448,093 513.883,189	36.548

Punct început	X / Y	Punct sfârșit	X / Y	Lungime segment (** (m)
6	448.448,093 513.883,189	7	448.422,082 513.929,706	53.296
7	448.422,082 513.929,706	1	448.364,182 514.033,254	118.636

** Lungimile segmentelor sunt determinate în planul de proiecție Stereo 70 și sunt rotunjite la 1 milimetru.

*** Distanța dintre puncte este formată din segmente cumulate ce sunt mai mici decât valoarea 1 milimetru.

**DATE DESPRE IMOBILUL NR. 1681**

Oficiul de Cadastru și Publicitate Imobiliară SIBIU
Biroul de Cadastru și Publicitate Imobiliară Medias

A. Partea I. Descrierea imobilului

TEREN Extravilan

Adresa: Jud. Sibiu

Nr. Crt	Nr cadastral Nr. topografic	Suprafața* (mp)	Observații / Referințe
A1		3.600	Sector cadastral:44 Teren neimprejmuit;

B. Partea II. Proprietari și acte

Inscrieri privitoare la dreptul de proprietate și alte drepturi reale	Referințe
/	
Act Administrativ nr. 747/6, din 29/05/1995 emis de CJSDPAT SIBIU (TITLU DE PROPRIETATE);	
B1	A1
Intabulare, drept de PROPRIETATE, dobândit prin Reconstituire, cota actuala 1/1 1) HENTEA MARIA	

C. Partea III. SARCINI .

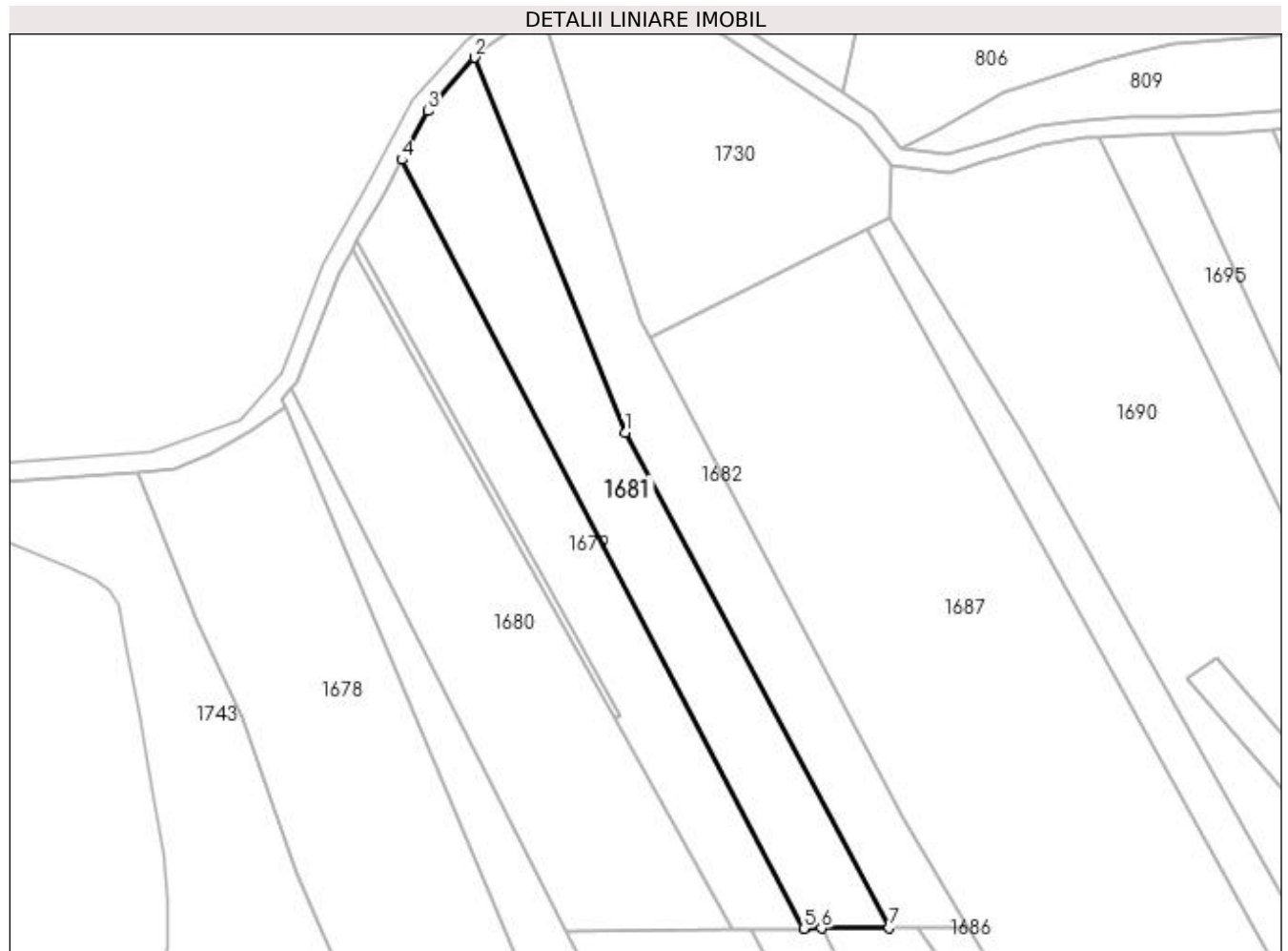
Inscrieri privind dezmembramintele dreptului de proprietate, drepturi reale de garanție și sarcini	Referințe
NU SUNT	

Anexa Nr. 1 La Partea I

Teren

Nr cadastral	Suprafața (mp)*	Observații / Referințe
	3.600	

* Suprafața este determinată în planul de proiecție Stereo 70.



Date referitoare la teren

Crt	Categorie folosință	Intra vilan	Suprafața (mp)	Tarla	Parcelă	Nr. topo	Observații / Referințe
1	arabil	NU	3.600	62	3280/2/1	-	

Lungime Segmente

1) Valorile lungimilor segmentelor sunt obținute din proiecție în plan.

Punct început	X / Y	Punct sfârșit	X / Y	Lungime segment (** (m)
1	448.424,438 513.992,742	2	448.391,23 514.075,517	89.188
2	448.391,23 514.075,517	3	448.380,921 514.063,733	15.657
3	448.380,921 514.063,733	4	448.375,19 514.052,974	12.19
4	448.375,19 514.052,974	5	448.463,904 513.883,364	191.41
5	448.463,904 513.883,364	6	448.467,874 513.883,402	3.97

Punct început	X / Y	Punct sfârșit	X / Y	Lungime segment (** (m)
6	448.467,874 513.883,402	7	448.482,772 513.883,546	14.899
7	448.482,772 513.883,546	1	448.424,438 513.992,742	123.8

** Lungimile segmentelor sunt determinate în planul de proiecție Stereo 70 și sunt rotunjite la 1 milimetru.

*** Distanța dintre puncte este formată din segmente cumulate ce sunt mai mici decât valoarea 1 milimetru.

**DATE DESPRE IMOBILUL NR. 1682**

Oficiul de Cadastru și Publicitate Imobiliară SIBIU
Biroul de Cadastru și Publicitate Imobiliară Medias

A. Partea I. Descrierea imobilului

TEREN Extravilan

Adresa: Jud. Sibiu

Nr. Crt	Nr cadastral Nr. topografic	Suprafața* (mp)	Observații / Referințe
A1		3.200	Sector cadastral:44 Teren neimprejmuit;

B. Partea II. Proprietari și acte

Inscrieri privitoare la dreptul de proprietate și alte drepturi reale	Referințe
/	
Act Administrativ nr. 724/6, din 24/05/1995 emis de CJSDPAT SIBIU (TITLU DE PROPRIETATE);	
B1	A1
Intabulare, drept de PROPRIETATE, dobândit prin Reconstituire, cota actuala 1/1 1) MUNTEAN SOFIA	

C. Partea III. SARCINI .

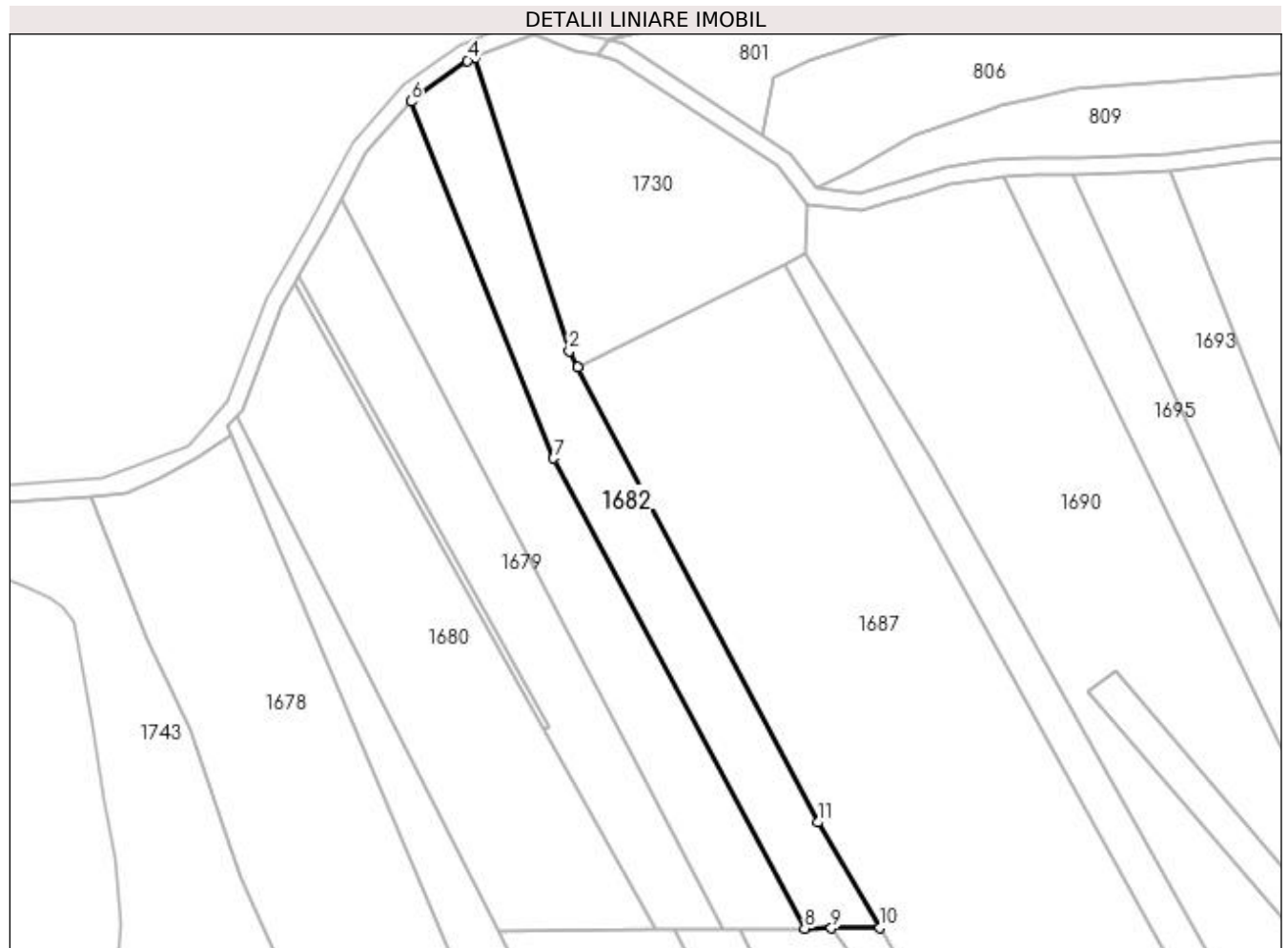
Inscrieri privind dezmembramintele dreptului de proprietate, drepturi reale de garanție și sarcini	Referințe
NU SUNT	

Anexa Nr. 1 La Partea I

Teren

Nr cadastral	Suprafața (mp)*	Observații / Referințe
	3.200	

* Suprafața este determinată în planul de proiecție Stereo 70.



Date referitoare la teren

Crt	Categorie folosință	Intra vilan	Suprafața (mp)	Tarla	Parcelă	Nr. topo	Observații / Referințe
1	arabil	NU	3.200	62	3280/3/1	-	

Lungime Segmente

1) Valorile lungimilor segmentelor sunt obținute din proiecție în plan.

Punct început	X / Y	Punct sfârșit	X / Y	Lungime segment (** (m)
1	448.429,998 514.013,865	2	448.428,018 514.017,617	4.243
2	448.428,018 514.017,617	3	448.406,168 514.085,735	71.536
3	448.406,168 514.085,735	4	448.404,371 514.085,02	1.934
4	448.404,371 514.085,02	5	448.392,047 514.076,45	15.01
5	448.392,047 514.076,45	6	448.391,23 514.075,517	1.24

Punct început	X / Y	Punct sfârşit	X / Y	Lungime segment (** (m)
6	448.391,23 514.075,517	7	448.424,438 513.992,742	89.188
7	448.424,438 513.992,742	8	448.482,772 513.883,546	123.8
8	448.482,772 513.883,546	9	448.488,956 513.883,624	6.185
9	448.488,956 513.883,624	10	448.500,256 513.883,766	11.301
10	448.500,256 513.883,766	11	448.485,796 513.908,159	28.357
11	448.485,796 513.908,159	1	448.429,998 514.013,865	119.529

** Lungimile segmentelor sunt determinate în planul de proiecție Stereo 70 și sunt rotunjite la 1 milimetru.

*** Distanța dintre puncte este formată din segmente cumulate ce sunt mai mici decât valoarea 1 milimetru.

**DATE DESPRE IMOBILUL NR. 1683**

Oficiul de Cadastru și Publicitate Imobiliară SIBIU
Biroul de Cadastru și Publicitate Imobiliară Medias

A. Partea I. Descrierea imobilului

TEREN Extravilan

Adresa: Jud. Sibiu

Nr. Crt	Nr cadastral Nr. topografic	Suprafața* (mp)	Observații / Referințe
A1		400	Sector cadastral:44 Teren neimprejmuit;

B. Partea II. Proprietari și acte

Inscrieri privitoare la dreptul de proprietate și alte drepturi reale	Referințe
/	
Act Notarial nr. 124, din 09/10/2015 emis de NP LOHAN FLORENTINA GEORGETA (certificat de mostenitor);	
B1	A1
Intabulare, drept de PROPRIETATE, dobandit prin Succesiune, cota actuala 1/1 1) GHICĂSAN EUGENIA	

C. Partea III. SARCINI .

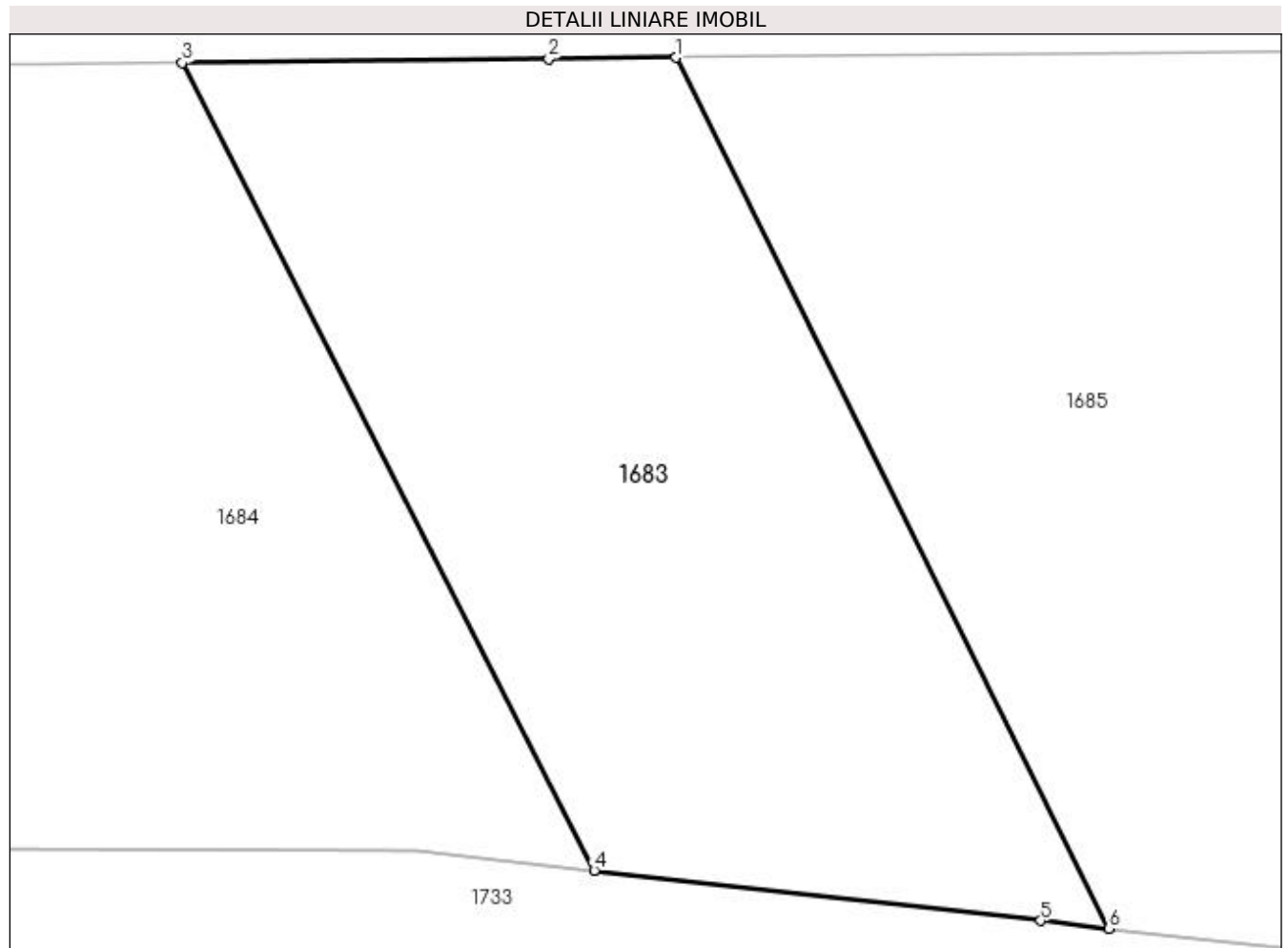
Inscrieri privind dezmembramintele dreptului de proprietate, drepturi reale de garanție și sarcini	Referințe
NU SUNT	

Anexa Nr. 1 La Partea I

Teren

Nr cadastral	Suprafața (mp)*	Observații / Referințe
	400	

* Suprafața este determinată în planul de proiecție Stereo 70.



Date referitoare la teren

Crt	Categorie folosință	Intra vilan	Suprafața (mp)	Tarla	Parcelă	Nr. topo	Observații / Referințe
1	faneata	NU	400	62	3280/1/2	-	

Lungime Segmente

1) Valorile lungimilor segmentelor sunt obținute din proiecție în plan.

Punct început	X / Y	Punct sfârșit	X / Y	Lungime segment (** (m)
1	448.467,874 513.883,402	2	448.463,904 513.883,364	3.97
2	448.463,904 513.883,364	3	448.452,484 513.883,238	11.42
3	448.452,484 513.883,238	4	448.465,328 513.858,086	28.241
4	448.465,328 513.858,086	5	448.479,237 513.856,515	13.998
5	448.479,237 513.856,515	6	448.481,36 513.856,275	2.137

Punct început	X / Y	Punct sfârșit	X / Y	Lungime segment (** (m)
6	448.481,36 513.856,275	1	448.467,874 513.883,402	30.295

** Lungimile segmentelor sunt determinate în planul de proiecție Stereo 70 și sunt rotunjite la 1 milimetru.

*** Distanța dintre puncte este formată din segmente cumulate ce sunt mai mici decât valoarea 1 milimetru.

**DATE DESPRE IMOBILUL NR. 1684**

Oficiul de Cadastru și Publicitate Imobiliară SIBIU
Biroul de Cadastru și Publicitate Imobiliară Medias

A. Partea I. Descrierea imobilului

TEREN Extravilan

Adresa: Jud. Sibiu

Nr. Crt	Nr cadastral Nr. topografic	Suprafața* (mp)	Observații / Referințe
A1		1.000	Sector cadastral:44 Teren neimprejmuit;

B. Partea II. Proprietari și acte

Inscrieri privitoare la dreptul de proprietate și alte drepturi reale	Referințe
/	
Act Administrativ nr. 677/6, din 12/06/1995 emis de CJSDPAT SIBIU (TITLU DE PROPRIETATE);	
B1	A1
Intabulare, drept de PROPRIETATE, dobândit prin Reconstituire, cota actuala 1/1 1) HENTEA ACHIM	

C. Partea III. SARCINI .

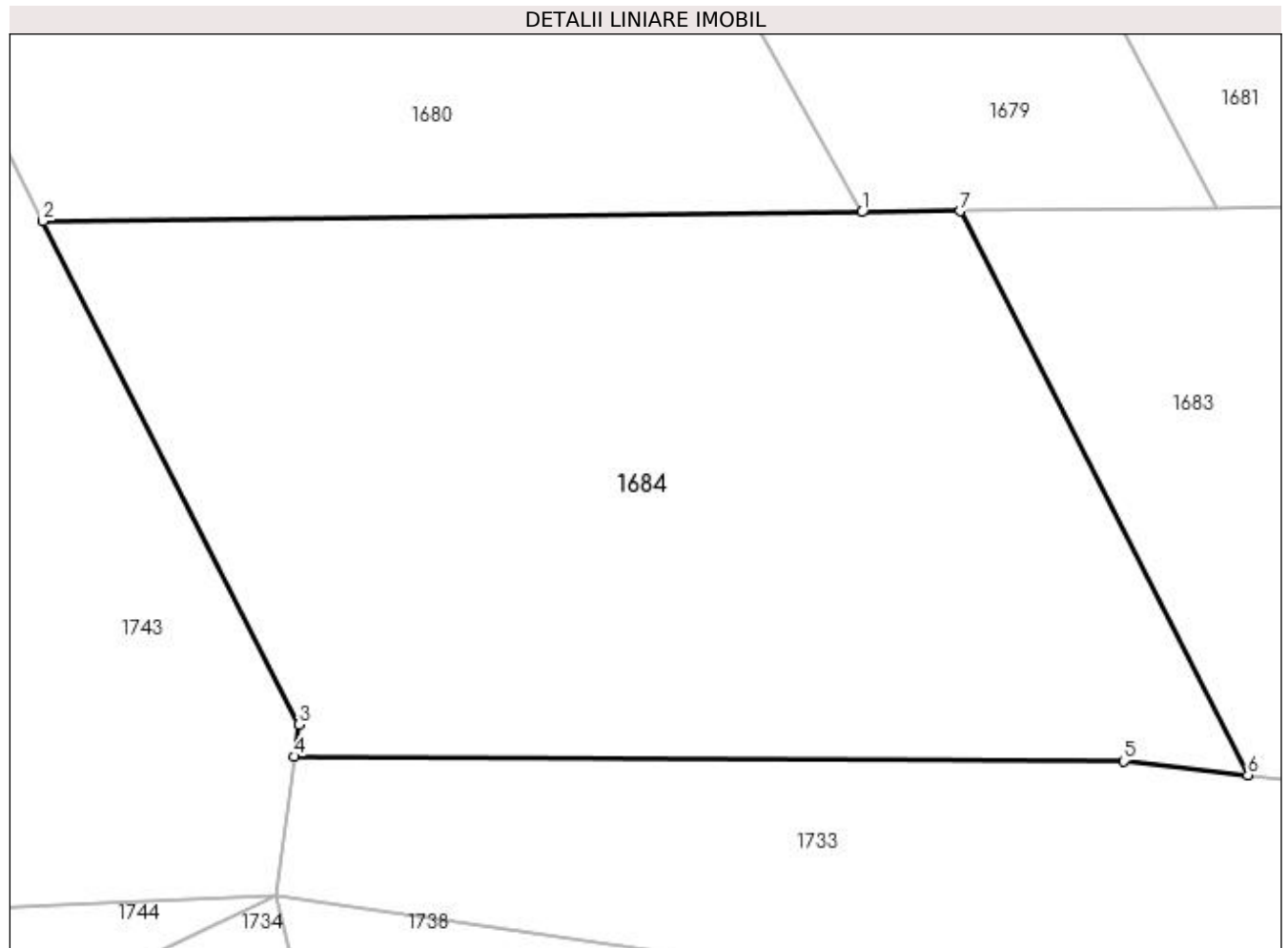
Inscrieri privind dezmembramintele dreptului de proprietate, drepturi reale de garanție și sarcini	Referințe
NU SUNT	

Anexa Nr. 1 La Partea I

Teren

Nr cadastral	Suprafața (mp)*	Observații / Referințe
	1.000	

* Suprafața este determinată în planul de proiecție Stereo 70.



Date referitoare la teren

Crt	Categorie folosință	Intra vilan	Suprafața (mp)	Tarla	Parcelă	Nr. topo	Observații / Referințe
1	faneata	NU	1.000	62	3282/2	-	

Lungime Segmente

1) Valorile lungimilor segmentelor sunt obținute din proiecție în plan.

Punct început	X / Y	Punct sfârșit	X / Y	Lungime segment (** (m)
1	448.448,093 513.883,189	2	448.411,547 513.882,785	36.548
2	448.411,547 513.882,785	3	448.422,953 513.860,327	25.189
3	448.422,953 513.860,327	4	448.422,759 513.858,907	1.433
4	448.422,759 513.858,907	5	448.459,792 513.858,712	37.034
5	448.459,792 513.858,712	6	448.465,328 513.858,086	5.571

Punct început	X / Y	Punct sfârșit	X / Y	Lungime segment (** (m)
6	448.465,328 513.858,086	7	448.452,484 513.883,238	28.241
7	448.452,484 513.883,238	1	448.448,093 513.883,189	4.391

** Lungimile segmentelor sunt determinate în planul de proiecție Stereo 70 și sunt rotunjite la 1 milimetru.

*** Distanța dintre puncte este formată din segmente cumulate ce sunt mai mici decât valoarea 1 milimetru.

**DATE DESPRE IMOBILUL NR. 1685**

Oficiul de Cadastru și Publicitate Imobiliară SIBIU
Biroul de Cadastru și Publicitate Imobiliară Medias

A. Partea I. Descrierea imobilului

TEREN Extravilan

Adresa: Jud. Sibiu

Nr. Crt	Nr cadastral Nr. topografic	Suprafața* (mp)	Observații / Referințe
A1		700	Sector cadastral:44 Teren neimprejmuit;

B. Partea II. Proprietari și acte

Inscrieri privitoare la dreptul de proprietate și alte drepturi reale	Referințe
/	
Act Administrativ nr. 747/6, din 29/05/1995 emis de CJSDPAT SIBIU (TITLU DE PROPRIETATE);	
B1	A1
Intabulare, drept de PROPRIETATE, dobândit prin Reconstituire, cota actuala 1/1 1) HENTEA MARIA	

C. Partea III. SARCINI .

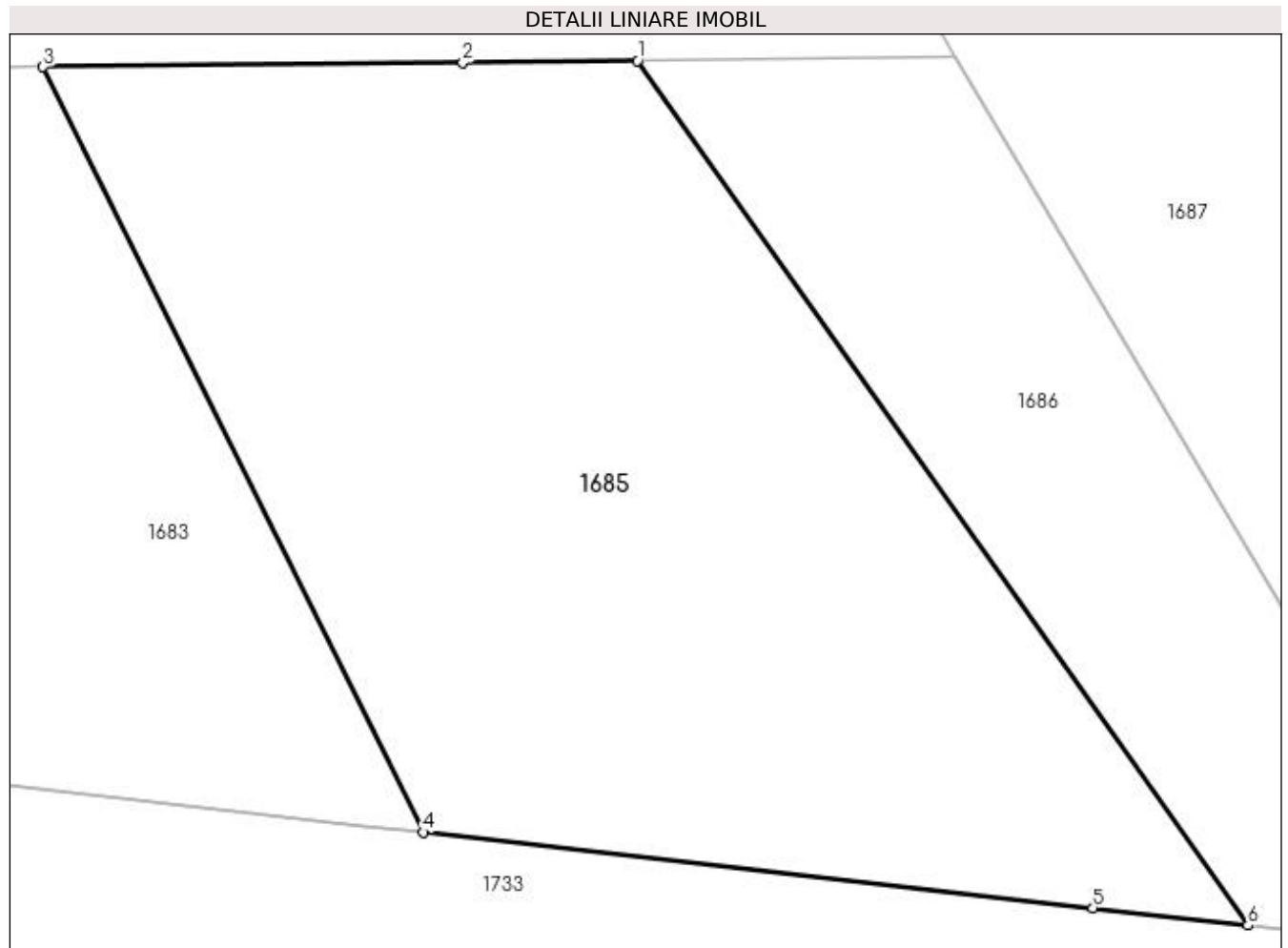
Inscrieri privind dezmembramintele dreptului de proprietate, drepturi reale de garanție și sarcini	Referințe
NU SUNT	

Anexa Nr. 1 La Partea I

Teren

Nr cadastral	Suprafața (mp)*	Observații / Referințe
	700	

* Suprafața este determinată în planul de proiecție Stereo 70.



Date referitoare la teren

Crt	Categorie folosință	Intra vilan	Suprafața (mp)	Tarla	Parcelă	Nr. topo	Observații / Referințe
1	faneata	NU	700	62	3280/2/2	-	

Lungime Segmente

1) Valorile lungimilor segmentelor sunt obținute din proiecție în plan.

Punct început	X / Y	Punct sfârșit	X / Y	Lungime segment (** (m)
1	448.488,956 513.883,624	2	448.482,772 513.883,546	6.185
2	448.482,772 513.883,546	3	448.467,874 513.883,402	14.899
3	448.467,874 513.883,402	4	448.481,36 513.856,275	30.295
4	448.481,36 513.856,275	5	448.505,121 513.853,59	23.912
5	448.505,121 513.853,59	6	448.510,62 513.852,968	5.535

Punct început	X / Y	Punct sfârșit	X / Y	Lungime segment (** (m)
6	448.510,62 513.852,968	1	448.488,956 513.883,624	37.538

** Lungimile segmentelor sunt determinate în planul de proiecție Stereo 70 și sunt rotunjite la 1 milimetru.

*** Distanța dintre puncte este formată din segmente cumulate ce sunt mai mici decât valoarea 1 milimetru.

**DATE DESPRE IMOBILUL NR. 1686**

Oficiul de Cadastru și Publicitate Imobiliară SIBIU
Biroul de Cadastru și Publicitate Imobiliară Medias

A. Partea I. Descrierea imobilului

TEREN Extravilan

Adresa: Jud. Sibiu

Nr. Crt	Nr cadastral Nr. topografic	Suprafața* (mp)	Observații / Referințe
A1		300	Sector cadastral:44 Teren neimprejmuit;

B. Partea II. Proprietari și acte

Inscrieri privitoare la dreptul de proprietate și alte drepturi reale	Referințe
/	
Act Administrativ nr. 724/6, din 24/05/1995 emis de CJSDPAT SIBIU (TITLU DE PROPRIETATE);	
B1	A1
Intabulare, drept de PROPRIETATE, dobândit prin Reconstituire, cota actuala 1/1 1) MUNTEAN SOFIA	

C. Partea III. SARCINI .

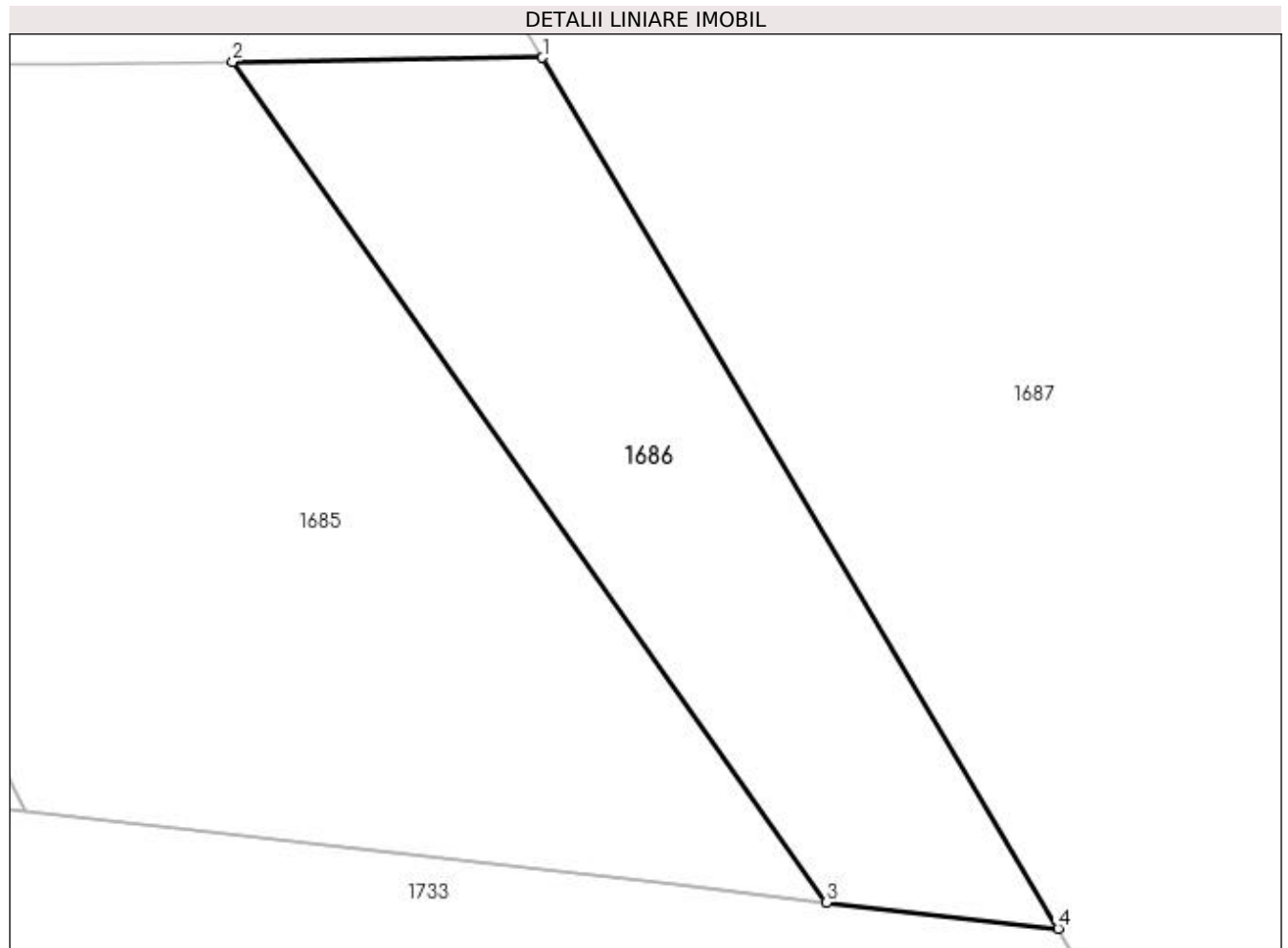
Inscrieri privind dezmembramintele dreptului de proprietate, drepturi reale de garanție și sarcini	Referințe
NU SUNT	

Anexa Nr. 1 La Partea I

Teren

Nr cadastral	Suprafața (mp)*	Observații / Referințe
	300	

* Suprafața este determinată în planul de proiecție Stereo 70.



Date referitoare la teren

Crt	Categorie folosință	Intra vilan	Suprafața (mp)	Tarla	Parcelă	Nr. topo	Observații / Referințe
1	faneata	NU	300	62	3280/3/2	-	NR TARLA 82 GRESIT IN TP

Lungime Segmente

1) Valorile lungimilor segmentelor sunt obținute din proiecție în plan.

Punct început	X / Y	Punct sfârșit	X / Y	Lungime segment (** (m)
1	448.500,256 513.883,766	2	448.488,956 513.883,624	11.301
2	448.488,956 513.883,624	3	448.510,62 513.852,968	37.538
3	448.510,62 513.852,968	4	448.519,079 513.852,013	8.512
4	448.519,079 513.852,013	1	448.500,256 513.883,766	36.913

**** Lungimile segmentelor sunt determinate în planul de proiecție Stereo 70 și sunt rotunjite la 1 milimetru.**

***** Distanța dintre puncte este formată din segmente cumulate ce sunt mai mici decât valoarea 1 milimetru.**

**DATE DESPRE IMOBILUL NR. 1687**

Oficiul de Cadastru și Publicitate Imobiliară SIBIU
Biroul de Cadastru și Publicitate Imobiliară Medias

A. Partea I. Descrierea imobilului

TEREN Extravilan

Nr. CF vechi:17102N
Nr. cadastral vechi:2760

Adresa: Jud. Sibiu

Nr. Crt	Nr cadastral Nr. topografic	Suprafața* (mp)	Observații / Referințe
A1	109934	11.200	Sector cadastral:44 Teren neimprejmuit;

B. Partea II. Proprietari și acte

Inscrieri privitoare la dreptul de proprietate și alte drepturi reale		Referințe
18007 / 23/10/2008		
Act Notarial nr. aut. 3016/2008, din 22/10/2008 emis de NP MIA AXENTE (contract de vanzare-cumparare);		
B1	Intabulare, drept de PROPRIETATE, dobandit prin Conventie, cota actuala 1/2 1) DENDIU VASILE 2) DENDIU MARIOARA	A1
B2	Intabulare, drept de PROPRIETATE, dobandit prin Conventie, cota actuala 1/2 1) CHIȘIU AUREL 2) CHIȘIU LENUȚA	A1

C. Partea III. SARCINI .

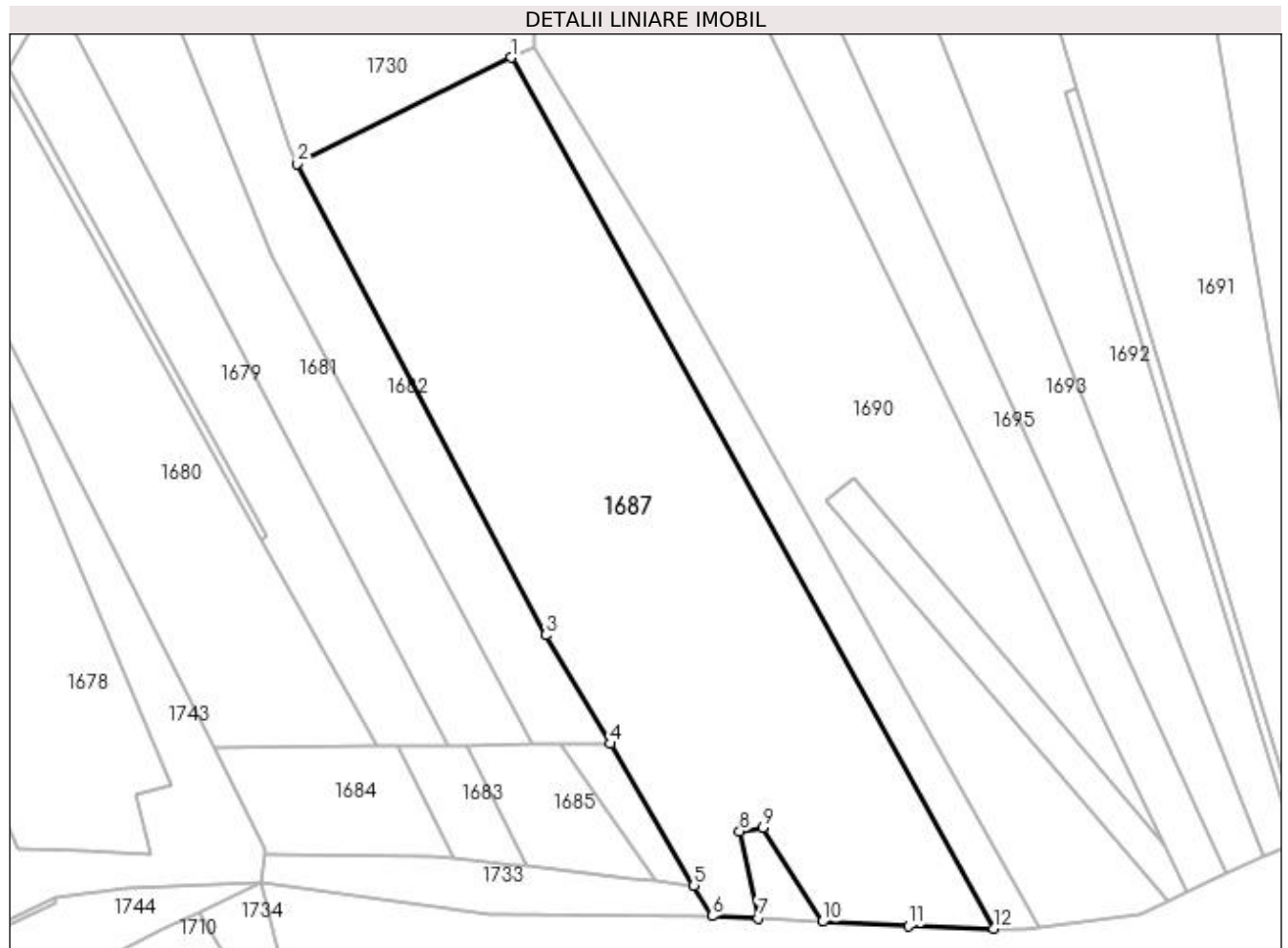
Inscrieri privind dezmembramintele dreptului de proprietate, drepturi reale de garanție și sarcini	Referințe
NU SUNT	

Anexa Nr. 1 La Partea I

Teren

Nr cadastral	Suprafața (mp)*	Observații / Referințe
109934	11.200	

* Suprafața este determinată în planul de proiecție Stereo 70.



Date referitoare la teren

Crt	Categorie folosință	Intra vilan	Suprafața (mp)	Tarla	Parcelă	Nr. topo	Observații / Referințe
1	arabil	NU	11.200	62	3280/4	-	

Lungime Segmente

1) Valorile lungimilor segmentelor sunt obținute din proiecție în plan.

Punct început	X / Y	Punct sfârșit	X / Y	Lungime segment (** (m)
1	448.478,007 514.037,64	2	448.429,998 514.013,865	53.573
2	448.429,998 514.013,865	3	448.485,796 513.908,159	119.529
3	448.485,796 513.908,159	4	448.500,256 513.883,766	28.357
4	448.500,256 513.883,766	5	448.519,079 513.852,013	36.913
5	448.519,079 513.852,013	6	448.523,139 513.845,163	7.963

Punct început	X / Y	Punct sfârşit	X / Y	Lungime segment (** (m)
6	448.523,139 513.845,163	7	448.533,518 513.844,634	10.393
7	448.533,518 513.844,634	8	448.529,292 513.864,165	19.983
8	448.529,292 513.864,165	9	448.534,552 513.865,031	5.331
9	448.534,552 513.865,031	10	448.547,871 513.843,903	24.976
10	448.547,871 513.843,903	11	448.567,179 513.842,919	19.333
11	448.567,179 513.842,919	12	448.586,333 513.842,352	19.163
12	448.586,333 513.842,352	1	448.478,007 514.037,64	223.32

** Lungimile segmentelor sunt determinate în planul de proiecție Stereo 70 și sunt rotunjite la 1 milimetru.

*** Distanța dintre puncte este formată din segmente cumulate ce sunt mai mici decât valoarea 1 milimetru.

**DATE DESPRE IMOBILUL NR. 1688**

Oficiul de Cadastru și Publicitate Imobiliară SIBIU
Biroul de Cadastru și Publicitate Imobiliară Medias

A. Partea I. Descrierea imobilului

TEREN Extravilan

Nr. CF vechi:17083N
Nr. cadastral vechi:2737

Adresa: Jud. Sibiu

Nr. Crt	Nr cadastral Nr. topografic	Suprafața* (mp)	Observații / Referințe
A1	109904	1.800	Sector cadastral:44 Teren neimprejmuit;

B. Partea II. Proprietari și acte

Inscrieri privitoare la dreptul de proprietate și alte drepturi reale		Referințe
18007 / 23/10/2008		
Act Notarial nr. aut. 3016/2008, din 22/10/2008 emis de NP MIA AXENTE (contract de vanzare-cumparare);		
B1	Intabulare, drept de PROPRIETATE, dobandit prin Conventie, cota actuala 1/2 1) DENDIU VASILE 2) DENDIU MARIOARA	A1
B2	Intabulare, drept de PROPRIETATE, dobandit prin Conventie, cota actuala 1/2 1) CHIȘIU AUREL 2) CHIȘIU LENUȚA	A1

C. Partea III. SARCINI .

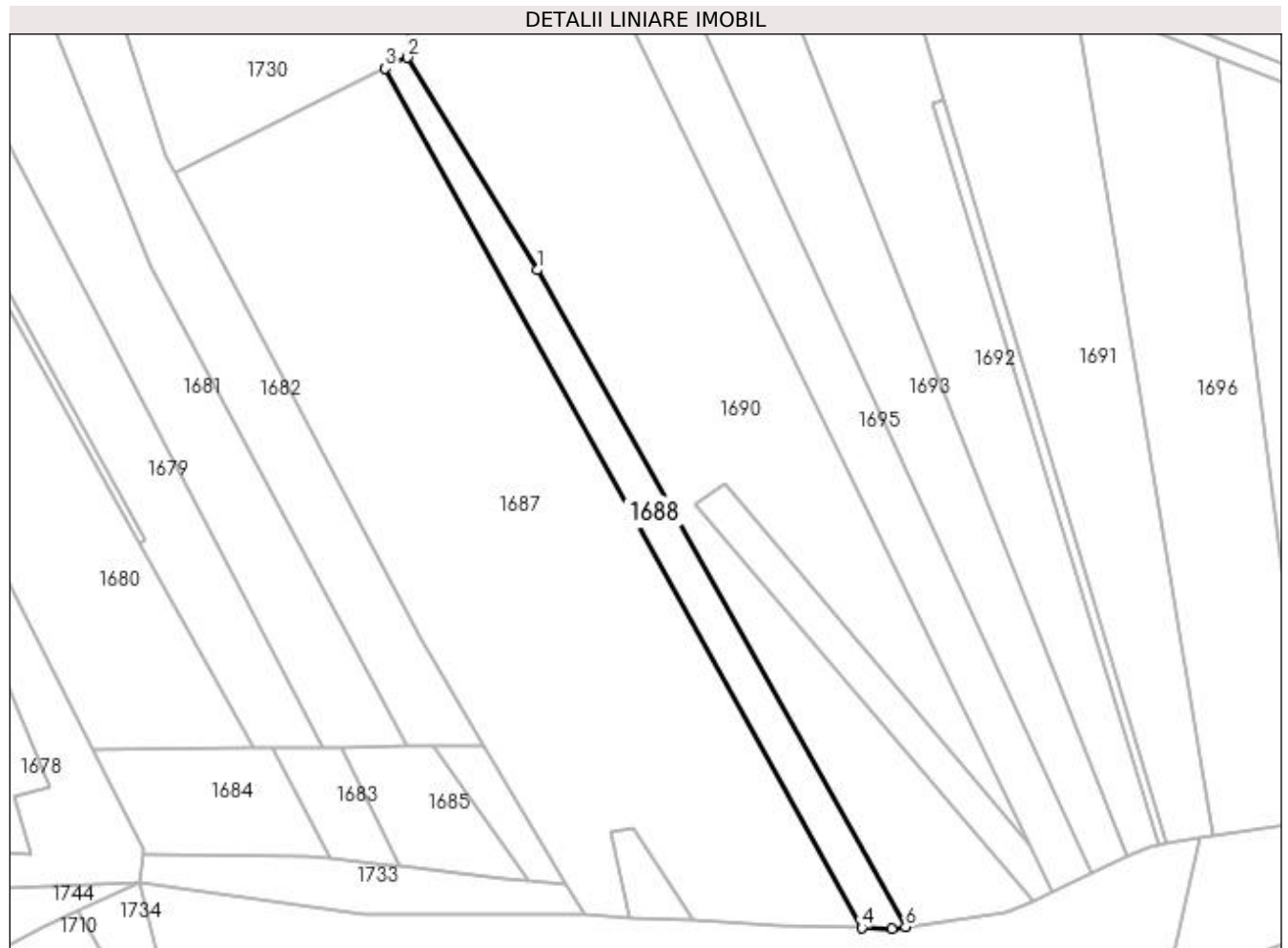
Inscrieri privind dezmembramintele dreptului de proprietate, drepturi reale de garanție și sarcini	Referințe
NU SUNT	

Anexa Nr. 1 La Partea I

Teren

Nr cadastral	Suprafața (mp)*	Observații / Referințe
109904	1.800	

* Suprafața este determinată în planul de proiecție Stereo 70.



Date referitoare la teren

Crt	Categorie folosință	Intra vilan	Suprafața (mp)	Tarla	Parcelă	Nr. topo	Observații / Referințe
1	faneata	NU	1.800	62	3278	-	taluz

Lungime Segmente

1) Valorile lungimilor segmentelor sunt obținute din proiecție în plan.

Punct început	X / Y	Punct sfârșit	X / Y	Lungime segment (** (m)
1	448.512,511 513.991,821	2	448.483,009 514.040,117	56.594
2	448.483,009 514.040,117	3	448.478,007 514.037,64	5.581
3	448.478,007 514.037,64	4	448.586,333 513.842,352	223.32
4	448.586,333 513.842,352	5	448.593,24 513.842,148	6.91
5	448.593,24 513.842,148	6	448.596,311 513.842,562	3.098

Punct început	X / Y	Punct sfârșit	X / Y	Lungime segment (** (m)
6	448.596,311 513.842,562	1	448.512,511 513.991,821	171.175

** Lungimile segmentelor sunt determinate în planul de proiecție Stereo 70 și sunt rotunjite la 1 milimetru.

*** Distanța dintre puncte este formată din segmente cumulate ce sunt mai mici decât valoarea 1 milimetru.

**DATE DESPRE IMOBILUL NR. 1689**

Oficiul de Cadastru și Publicitate Imobiliară SIBIU
Biroul de Cadastru și Publicitate Imobiliară Medias

A. Partea I. Descrierea imobilului

TEREN Extravilan

Nr. CF vechi:17520N
Nr. cadastral vechi:2836

Adresa: Jud. Sibiu

Nr. Crt	Nr cadastral Nr. topografic	Suprafața* (mp)	Observații / Referințe
A1	110321	900	Sector cadastral:44 Teren neimprejmuit;

B. Partea II. Proprietari și acte

Inscrieri privitoare la dreptul de proprietate și alte drepturi reale		Referințe
18007 / 23/10/2008		
Act Notarial nr. aut. nr. 3016 din anul 2008, din 22/10/2008 emis de NP Axente Mia (contract de vânzare-cumparare);		
B1	Intabulare, drept de PROPRIETATE, dobandit prin Conventie, cota actuala 1/2 1) DENDIU VASILE 2) DENDIU MARIOARA	A1
B2	Intabulare, drept de PROPRIETATE, dobandit prin Conventie, cota actuala 1/2 1) CHIȘIU AUREL 2) CHIȘIU LENUȚA	A1

C. Partea III. SARCINI .

Inscrieri privind dezmembramintele dreptului de proprietate, drepturi reale de garanție și sarcini	Referințe
NU SUNT	

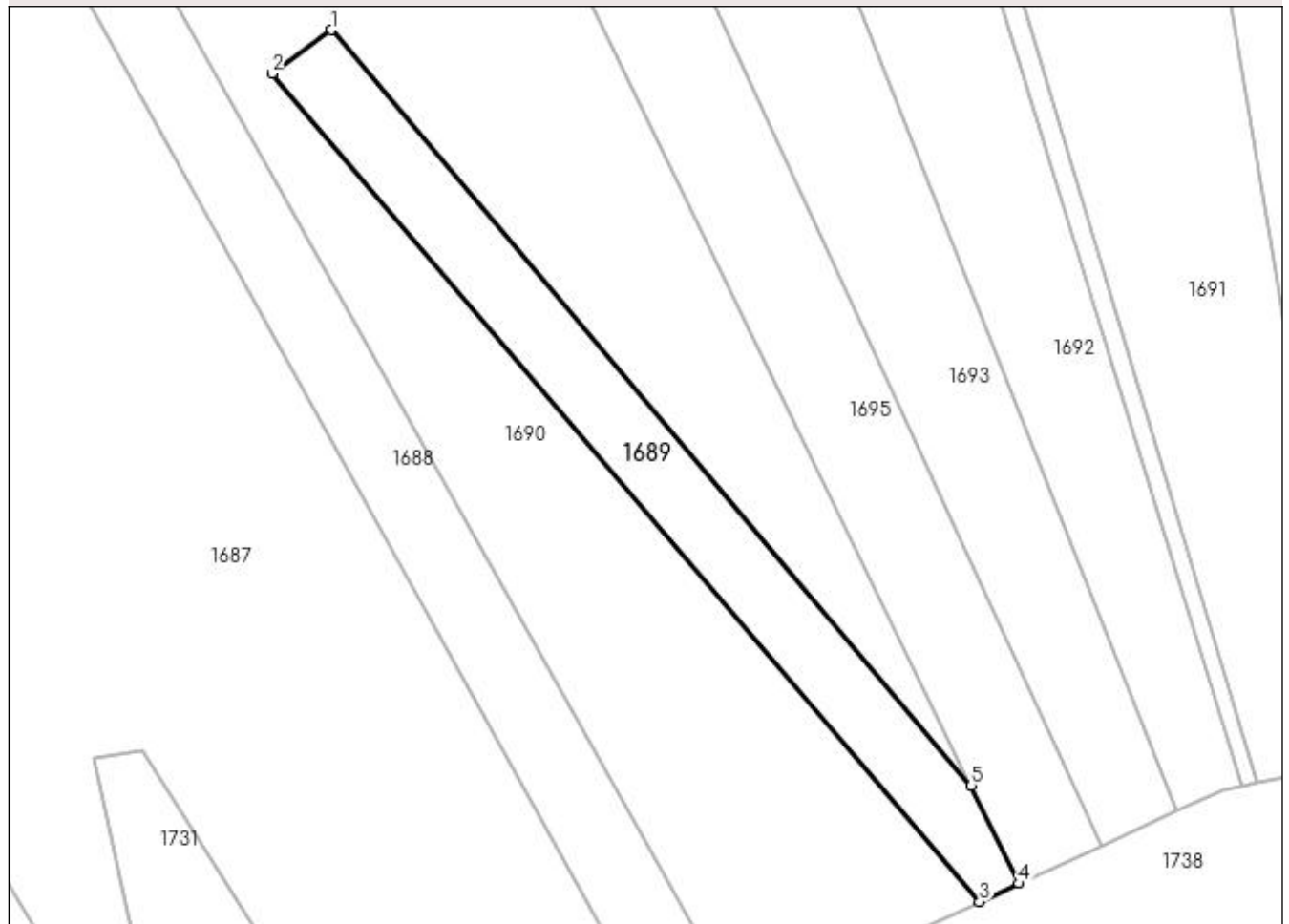
Anexa Nr. 1 La Partea I

Teren

Nr cadastral	Suprafața (mp)*	Observații / Referințe
110321	900	

* Suprafața este determinată în planul de proiecție Stereo 70.

DETALII LINIARE IMOBIL



Date referitoare la teren

Crt	Categorie folosință	Intra vilan	Suprafața (mp)	Tarla	Parcelă	Nr. topo	Observații / Referințe
1	faneata	NU	900	62	3277	-	taluz

Lungime Segmente

1) Valorile lungimilor segmentelor sunt obținute din proiecție în plan.

Punct început	X / Y	Punct sfârșit	X / Y	Lungime segment (** (m)
1	448.555,073 513.943,18	2	448.548,644 513.938,446	7.984
2	448.548,644 513.938,446	3	448.625,487 513.848,549	118.263
3	448.625,487 513.848,549	4	448.629,756 513.850,51	4.698
4	448.629,756 513.850,51	5	448.624,583 513.861,164	11.843
5	448.624,583 513.861,164	1	448.555,073 513.943,18	107.51

**** Lungimile segmentelor sunt determinate în planul de proiecție Stereo 70 și sunt rotunjite la 1 milimetru.**

***** Distanța dintre puncte este formată din segmente cumulate ce sunt mai mici decât valoarea 1 milimetru.**

**DATE DESPRE IMOBILUL NR. 1690**

Oficiul de Cadastru și Publicitate Imobiliară SIBIU
Biroul de Cadastru și Publicitate Imobiliară Medias

A. Partea I. Descrierea imobilului

TEREN Extravilan

Nr. CF vechi:17051N
Nr. cadastral vechi:2752

Adresa: Jud. Sibiu

Nr. Crt	Nr cadastral Nr. topografic	Suprafața* (mp)	Observații / Referințe
A1	109894	8.600	Sector cadastral:44 Teren neimprejmuit;

B. Partea II. Proprietari și acte

Inscrieri privitoare la dreptul de proprietate și alte drepturi reale		Referințe
18007 / 23/10/2008		
Act Notarial nr. aut. 3016/2008, din 22/10/2008 emis de NP MIA AXENTE (contract de vanzare-cumparare);		
B1	Intabulare, drept de PROPRIETATE, dobandit prin Conventie, cota actuala 1/2 1) DENDIU VASILE 2) DENDIU MARIOARA	A1
B2	Intabulare, drept de PROPRIETATE, dobandit prin Conventie, cota actuala 1/2 1) CHIȘIU AUREL 2) CHIȘIU LENUȚA	A1

C. Partea III. SARCINI .

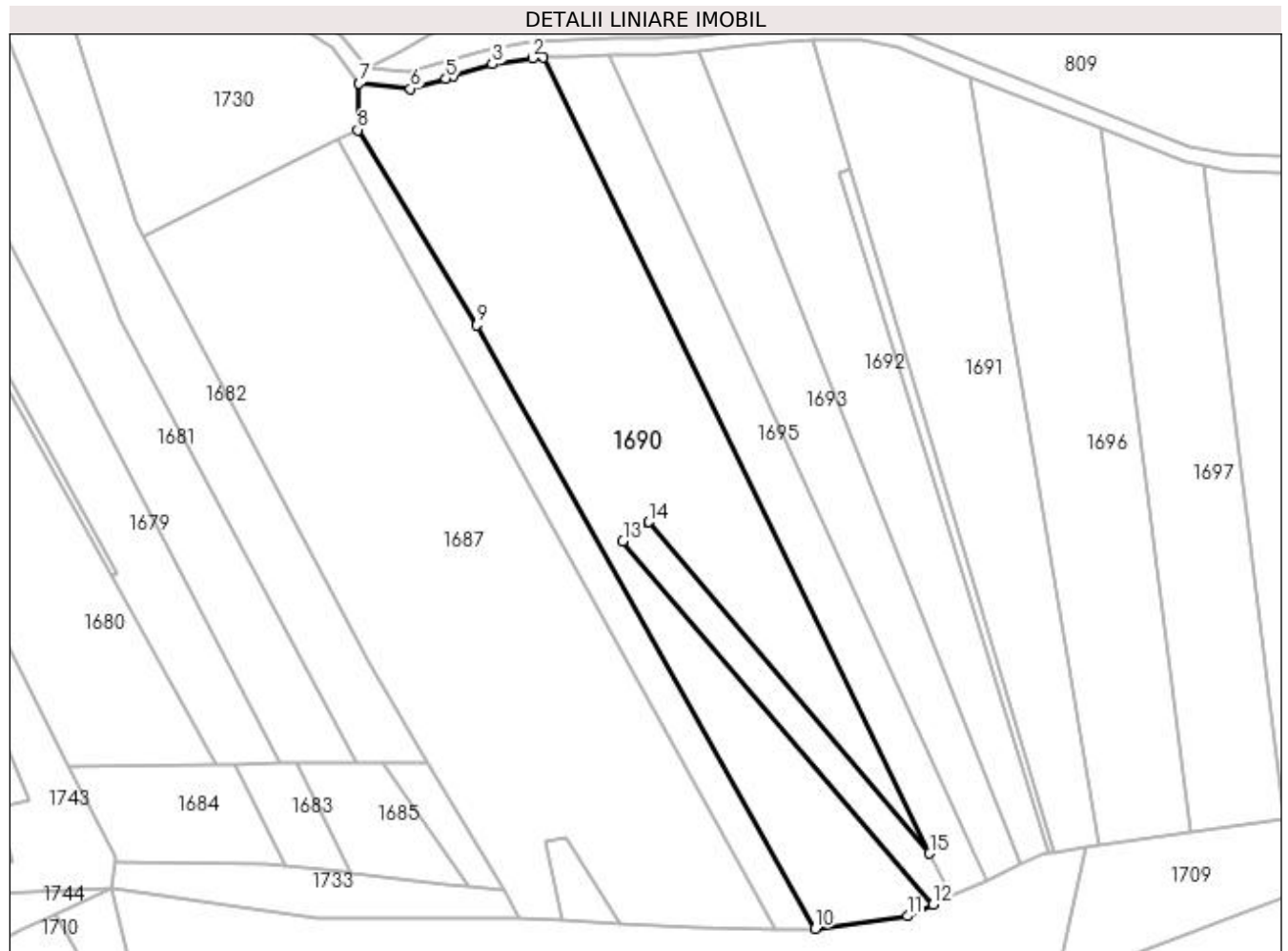
Inscrieri privind dezmembramintele dreptului de proprietate, drepturi reale de garanție și sarcini	Referințe
NU SUNT	

Anexa Nr. 1 La Partea I

Teren

Nr cadastral	Suprafața (mp)*	Observații / Referințe
109894	8.600	

* Suprafața este determinată în planul de proiecție Stereo 70.



Date referitoare la teren

Crt	Categorie folosință	Intra vilan	Suprafața (mp)	Tarla	Parcelă	Nr. topo	Observații / Referințe
1	arabil	NU	8.600	62	3272/1	-	

Lungime Segmente

1) Valorile lungimilor segmentelor sunt obținute din proiecție în plan.

Punct început	X / Y	Punct sfârșit	X / Y	Lungime segment (** (m)
1	448.529,0 514.058,015	2	448.526,255 514.057,858	2.749
2	448.526,255 514.057,858	3	448.516,37 514.056,381	9.995
3	448.516,37 514.056,381	4	448.506,772 514.053,384	10.055
4	448.506,772 514.053,384	5	448.504,826 514.052,777	2.038
5	448.504,826 514.052,777	6	448.496,082 514.050,286	9.093

Punct început	X / Y	Punct sfârşit	X / Y	Lungime segment (** (m)
6	448.496,082 514.050,286	7	448.483,377 514.051,585	12.771
7	448.483,377 514.051,585	8	448.483,009 514.040,117	11.474
8	448.483,009 514.040,117	9	448.512,511 513.991,821	56.594
9	448.512,511 513.991,821	10	448.596,311 513.842,562	171.175
10	448.596,311 513.842,562	11	448.619,16 513.845,643	23.056
11	448.619,16 513.845,643	12	448.625,487 513.848,549	6.963
12	448.625,487 513.848,549	13	448.548,644 513.938,446	118.263
13	448.548,644 513.938,446	14	448.555,073 513.943,18	7.984
14	448.555,073 513.943,18	15	448.624,583 513.861,164	107.51
15	448.624,583 513.861,164	1	448.529,0 514.058,015	218.83

** Lungimile segmentelor sunt determinate în planul de proiecţie Stereo 70 şi sunt rotunjite la 1 milimetru.

*** Distanţa dintre puncte este formată din segmente cumulate ce sunt mai mici decât valoarea 1 milimetru.

**DATE DESPRE IMOBILUL NR. 1691**

Oficiul de Cadastru și Publicitate Imobiliară SIBIU
Biroul de Cadastru și Publicitate Imobiliară Medias

A. Partea I. Descrierea imobilului

TEREN Extravilan

Adresa: Jud. Sibiu

Nr. Crt	Nr cadastral Nr. topografic	Suprafața* (mp)	Observații / Referințe
A1		4.800	Sector cadastral:44 Teren neimprejmuit;

B. Partea II. Proprietari și acte

Inscrieri privitoare la dreptul de proprietate și alte drepturi reale	Referințe
/	
Act Administrativ nr. 810/6, din 22/05/1995 emis de CJSDPAT SIBIU (TITLU DE PROPRIETATE);	
B1	A1
Intabulare, drept de PROPRIETATE, dobandit prin Constituire, cota actuala 1/1 1) ȘINCU GHEORGHE	

C. Partea III. SARCINI .

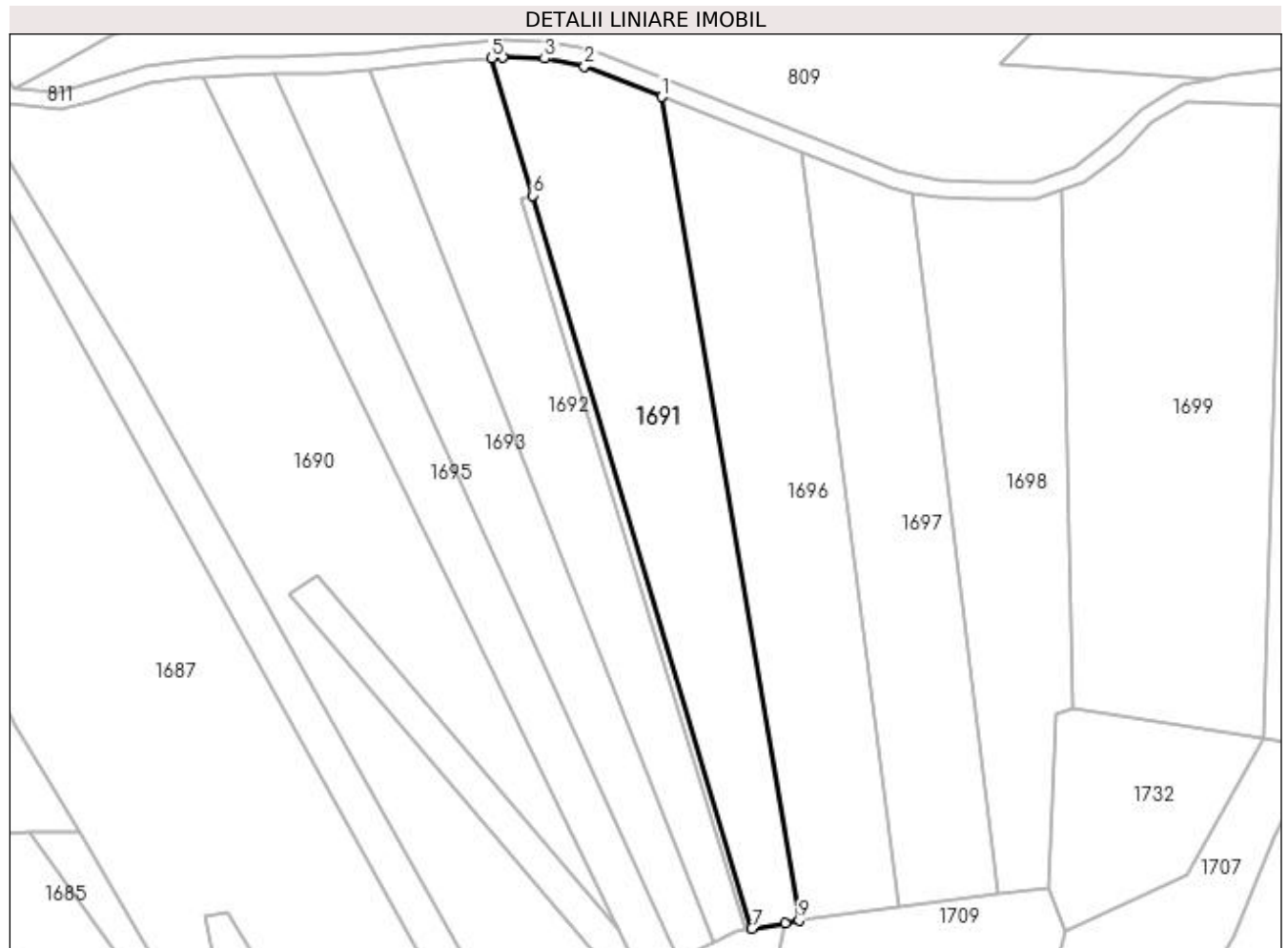
Inscrieri privind dezmembramintele dreptului de proprietate, drepturi reale de garanție și sarcini	Referințe
NU SUNT	

Anexa Nr. 1 La Partea I

Teren

Nr cadastral	Suprafața (mp)*	Observații / Referințe
	4.800	

* Suprafața este determinată în planul de proiecție Stereo 70.



Date referitoare la teren

Crt	Categorie folosință	Intra vilan	Suprafața (mp)	Tarla	Parcelă	Nr. topo	Observații / Referințe
1	arabil	NU	4.800	62	3272/5	-	

Lungime Segmente

1) Valorile lungimilor segmentelor sunt obținute din proiecție în plan.

Punct început	X / Y	Punct sfârșit	X / Y	Lungime segment (** (m)
1	448.634,699 514.053,334	2	448.616,979 514.060,362	19.063
2	448.616,979 514.060,362	3	448.607,711 514.062,165	9.442
3	448.607,711 514.062,165	4	448.598,069 514.062,405	9.645
4	448.598,069 514.062,405	5	448.595,533 514.062,251	2.541
5	448.595,533 514.062,251	6	448.604,998 514.030,613	33.024

Punct început	X / Y	Punct sfârşit	X / Y	Lungime segment (** (m)
6	448.604,998 514.030,613	7	448.655,576 513.861,538	176.478
7	448.655,576 513.861,538	8	448.663,315 513.862,844	7.849
8	448.663,315 513.862,844	9	448.666,502 513.863,382	3.231
9	448.666,502 513.863,382	1	448.634,699 514.053,334	192.596

** Lungimile segmentelor sunt determinate în planul de proiecție Stereo 70 și sunt rotunjite la 1 milimetru.

*** Distanța dintre puncte este formată din segmente cumulate ce sunt mai mici decât valoarea 1 milimetru.

**DATE DESPRE IMOBILUL NR. 1692**

Oficiul de Cadastru și Publicitate Imobiliară SIBIU
Biroul de Cadastru și Publicitate Imobiliară Medias

A. Partea I. Descrierea imobilului

TEREN Extravilan

Adresa: Jud. Sibiu

Nr. Crt	Nr cadastral Nr. topografic	Suprafața* (mp)	Observații / Referințe
A1		3.500	Sector cadastral:44 Teren neimprejmuit;

B. Partea II. Proprietari și acte

Inscrieri privitoare la dreptul de proprietate și alte drepturi reale	Referințe
/	
Act Administrativ nr. 829/6, din 24/05/1995 emis de CJSDPAT SIBIU (TITLU DE PROPRIETATE);	
B1	A1
Intabulare, drept de PROPRIETATE, dobandit prin Constituire, cota actuala 1/1 1) ILINCA IOAN	

C. Partea III. SARCINI .

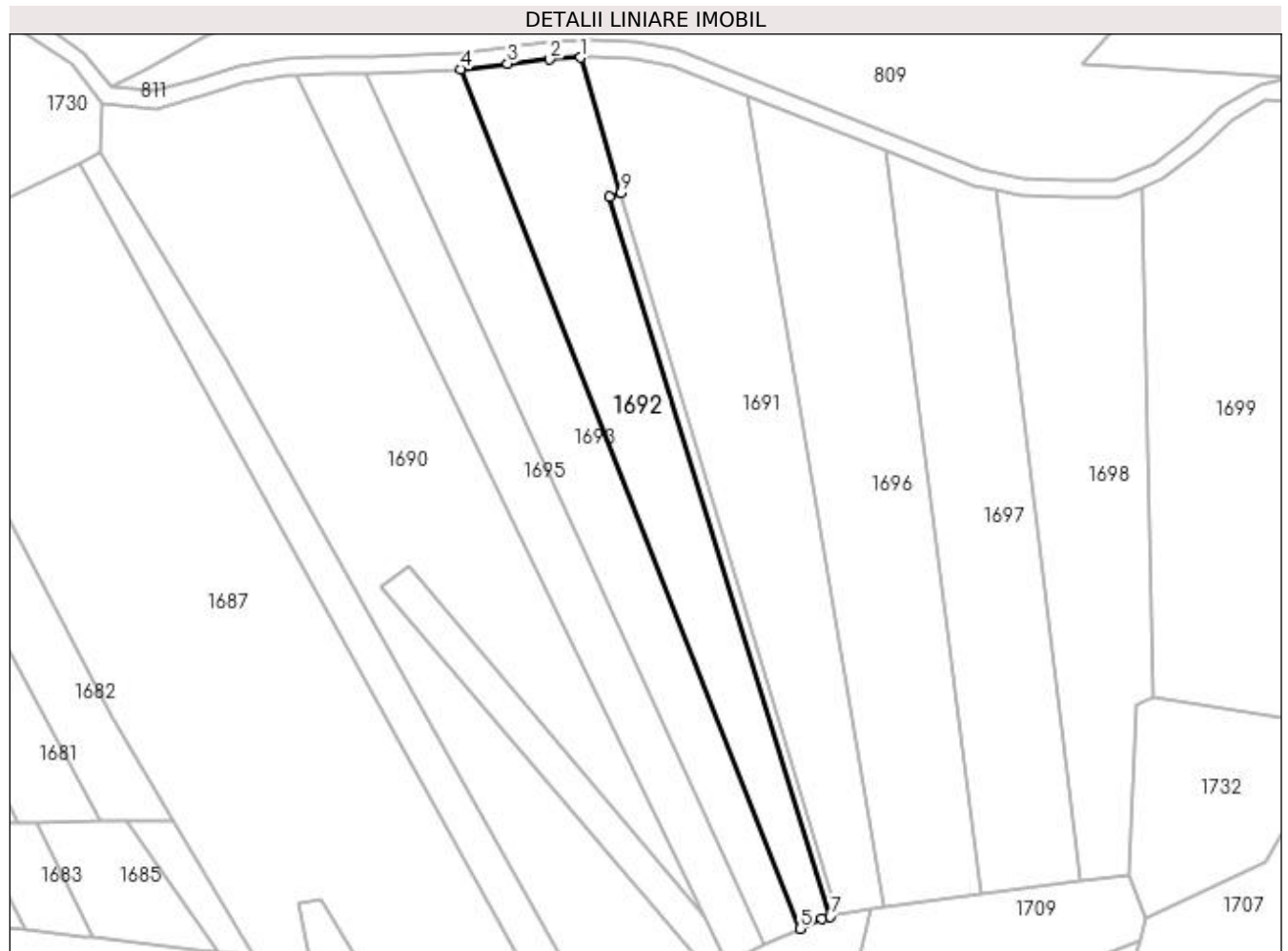
Inscrieri privind dezmembramintele dreptului de proprietate, drepturi reale de garanție și sarcini	Referințe
NU SUNT	

Anexa Nr. 1 La Partea I

Teren

Nr cadastral	Suprafața (mp)*	Observații / Referințe
	3.500	

* Suprafața este determinată în planul de proiecție Stereo 70.



Date referitoare la teren

Crt	Categorie folosință	Intra vilan	Suprafața (mp)	Tarla	Parcelă	Nr. topo	Observații / Referințe
1	arabil	NU	3.500	62	3272/4	-	

Lungime Segmente

1) Valorile lungimilor segmentelor sunt obținute din proiecție în plan.

Punct început	X / Y	Punct sfârșit	X / Y	Lungime segment (** (m)
1	448.595,533 514.062,251	2	448.588,252 514.061,809	7.295
2	448.588,252 514.061,809	3	448.578,399 514.060,817	9.902
3	448.578,399 514.060,817	4	448.567,452 514.059,503	11.026
4	448.567,452 514.059,503	5	448.646,907 513.858,388	216.241
5	448.646,907 513.858,388	6	448.651,979 513.860,718	5.582

Punct început	X / Y	Punct sfârşit	X / Y	Lungime segment (** (m)
6	448.651,979 513.860,718	7	448.653,959 513.861,17	2.031
7	448.653,959 513.861,17	8	448.602,261 514.029,695	176.277
8	448.602,261 514.029,695	9	448.604,998 514.030,613	2.887
9	448.604,998 514.030,613	1	448.595,533 514.062,251	33.024

** Lungimile segmentelor sunt determinate în planul de proiecţie Stereo 70 şi sunt rotunjite la 1 milimetru.

*** Distanţa dintre puncte este formată din segmente cumulate ce sunt mai mici decât valoarea 1 milimetru.

**DATE DESPRE IMOBILUL NR. 1693**

Oficiul de Cadastru și Publicitate Imobiliară SIBIU
Biroul de Cadastru și Publicitate Imobiliară Medias

A. Partea I. Descrierea imobilului

TEREN Extravilan

Adresa: Jud. Sibiu

Nr. Crt	Nr cadastral Nr. topografic	Suprafața* (mp)	Observații / Referințe
A1		3.300	Sector cadastral:44 Teren neimprejmuit;

B. Partea II. Proprietari și acte

Inscrieri privitoare la dreptul de proprietate și alte drepturi reale	Referințe
/	
Act Administrativ nr. 912/6, din 23/05/1995 emis de CJSDPAT SIBIU (TITLU DE PROPRIETATE);	
B1	A1
Intabulare, drept de PROPRIETATE, dobandit prin Constituire, cota actuala 1/1 1) GORUN SILVIA	

C. Partea III. SARCINI .

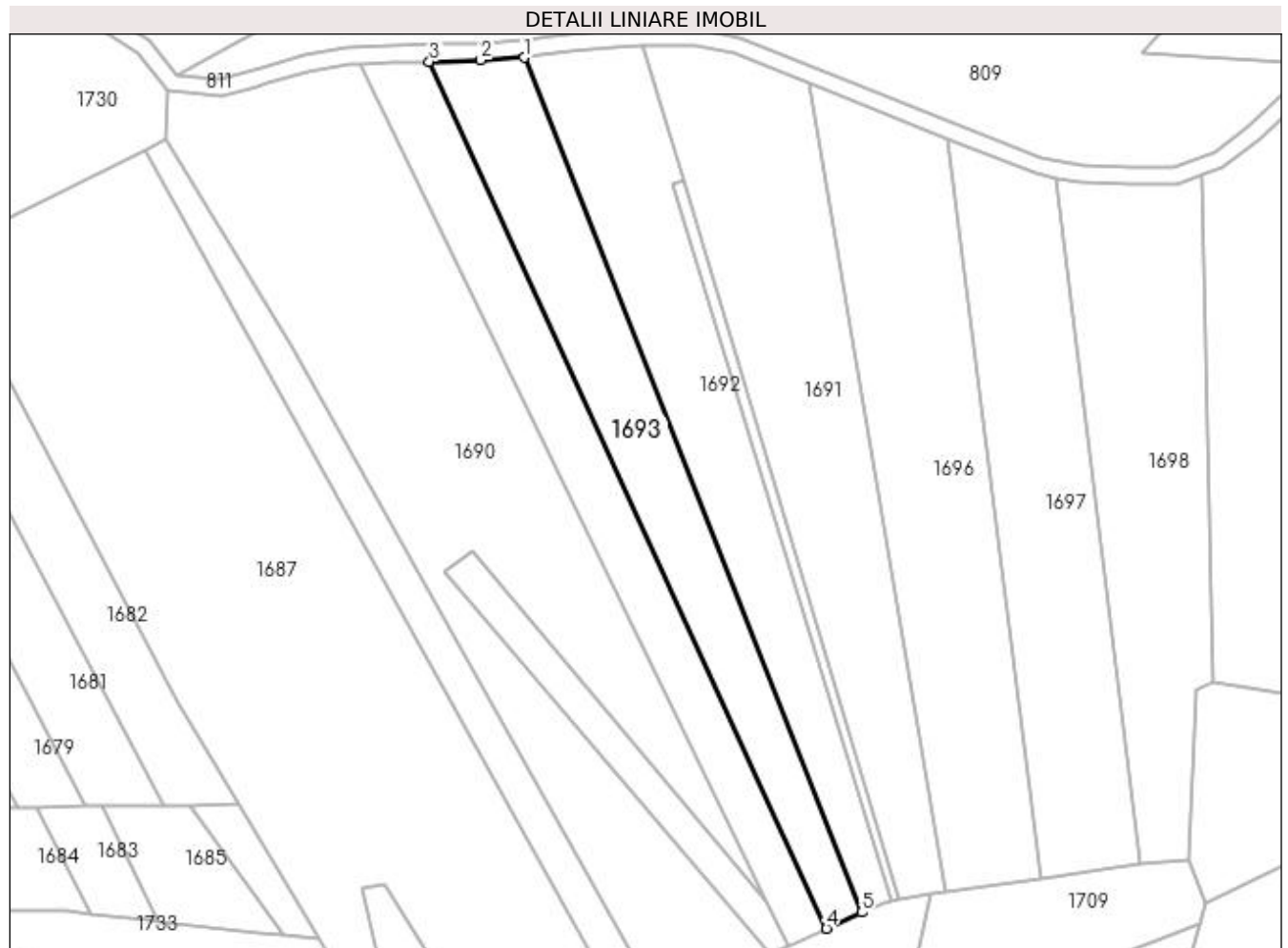
Inscrieri privind dezmembramintele dreptului de proprietate, drepturi reale de garanție și sarcini	Referințe
NU SUNT	

Anexa Nr. 1 La Partea I

Teren

Nr cadastral	Suprafața (mp)*	Observații / Referințe
	3.300	

* Suprafața este determinată în planul de proiecție Stereo 70.



Date referitoare la teren

Crt	Categorie folosință	Intra vilan	Suprafața (mp)	Tarla	Parcelă	Nr. topo	Observații / Referințe
1	arabil	NU	3.300	62	3272/3	-	

Lungime Segmente

1) Valorile lungimilor segmentelor sunt obținute din proiecție în plan.

Punct început	X / Y	Punct sfârșit	X / Y	Lungime segment (** (m)
1	448.567,452 514.059,503	2	448.557,243 514.058,889	10.228
2	448.557,243 514.058,889	3	448.545,134 514.058,583	12.113
3	448.545,134 514.058,583	4	448.638,634 513.854,588	224.402
4	448.638,634 513.854,588	5	448.646,907 513.858,388	9.103
5	448.646,907 513.858,388	1	448.567,452 514.059,503	216.241

**** Lungimile segmentelor sunt determinate în planul de proiecție Stereo 70 și sunt rotunjite la 1 milimetru.**

***** Distanța dintre puncte este formată din segmente cumulate ce sunt mai mici decât valoarea 1 milimetru.**

**DATE DESPRE IMOBILUL NR. 1694**

Oficiul de Cadastru și Publicitate Imobiliară SIBIU
Biroul de Cadastru și Publicitate Imobiliară Medias

A. Partea I. Descrierea imobilului

TEREN Extravilan

Adresa: Jud. Sibiu

Nr. Crt	Nr cadastral Nr. topografic	Suprafața* (mp)	Observații / Referințe
A1		400	Sector cadastral:44 Teren neimprejmuit;

B. Partea II. Proprietari și acte

Inscrieri privitoare la dreptul de proprietate și alte drepturi reale	Referințe
/	
Act Administrativ nr. 829/6, din 24/05/1995 emis de CJSDPAT SIBIU (TITLU DE PROPRIETATE);	
B1	A1
Intabulare, drept de PROPRIETATE, dobandit prin Constituire, cota actuala 1/1 1) ILINCA IOAN	

C. Partea III. SARCINI .

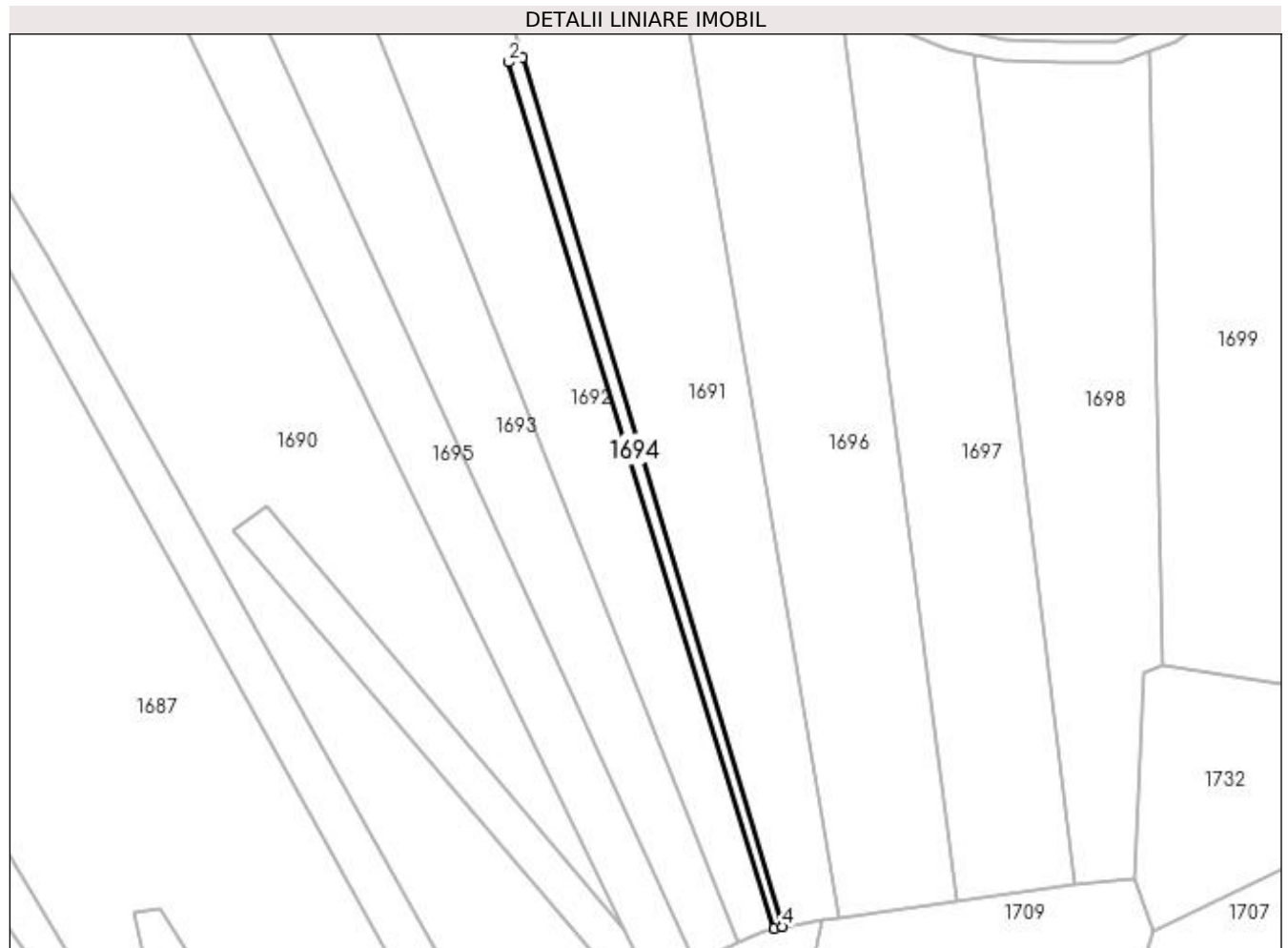
Inscrieri privind dezmembramintele dreptului de proprietate, drepturi reale de garanție și sarcini	Referințe
NU SUNT	

Anexa Nr. 1 La Partea I

Teren

Nr cadastral	Suprafața (mp)*	Observații / Referințe
	400	

* Suprafața este determinată în planul de proiecție Stereo 70.



Date referitoare la teren

Crt	Categorie folosință	Intra vilan	Suprafața (mp)	Tarla	Parcelă	Nr. topo	Observații / Referințe
1	faneata	NU	400	62	3276	-	taluz

Lungime Segmente

1) Valorile lungimilor segmentelor sunt obținute din proiecție în plan.

Punct început	X / Y	Punct sfârșit	X / Y	Lungime segment (** (m)
1	448.604,998 514.030,613	2	448.602,261 514.029,695	2.887
2	448.602,261 514.029,695	3	448.653,959 513.861,17	176.277
3	448.653,959 513.861,17	4	448.655,576 513.861,538	1.658
4	448.655,576 513.861,538	1	448.604,998 514.030,613	176.478

**** Lungimile segmentelor sunt determinate în planul de proiecție Stereo 70 și sunt rotunjite la 1 milimetru.**

***** Distanța dintre puncte este formată din segmente cumulate ce sunt mai mici decât valoarea 1 milimetru.**

**DATE DESPRE IMOBILUL NR. 1695**

Oficiul de Cadastru și Publicitate Imobiliară SIBIU
Biroul de Cadastru și Publicitate Imobiliară Medias

A. Partea I. Descrierea imobilului

TEREN Extravilan

Adresa: Jud. Sibiu

Nr. Crt	Nr cadastral Nr. topografic	Suprafața* (mp)	Observații / Referințe
A1		2.800	Sector cadastral:44 Teren neimprejmuit;

B. Partea II. Proprietari și acte

Inscrieri privitoare la dreptul de proprietate și alte drepturi reale	Referințe
/	
Act Administrativ nr. 930/6, din 24/05/1995 emis de CJSDPAT SIBIU (TITLU DE PROPRIETATE);	
B1	A1
Intabulare, drept de PROPRIETATE, dobandit prin Constituire, cota actuala 1/1 1) MOLDOVAN ANA	

C. Partea III. SARCINI .

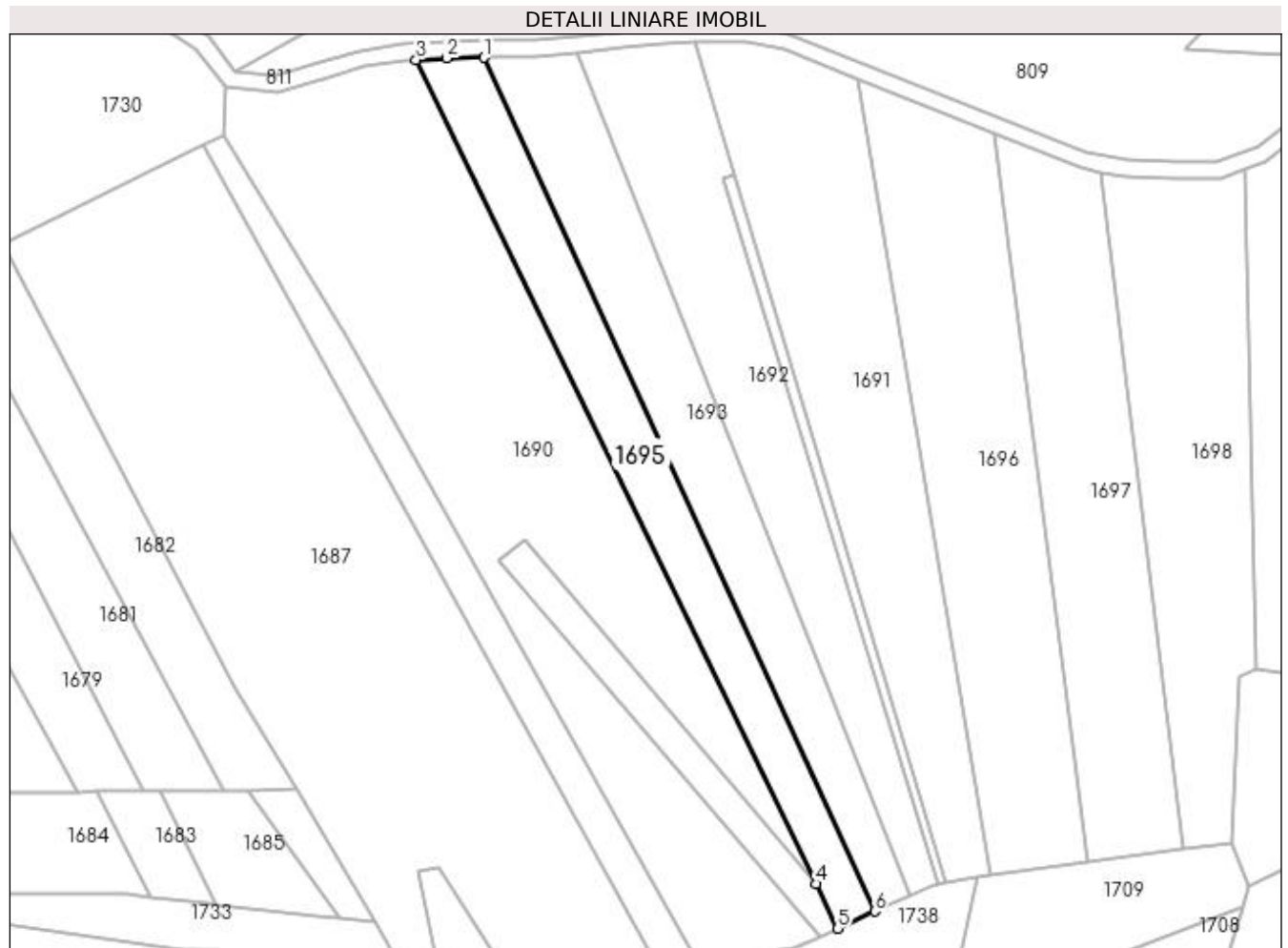
Inscrieri privind dezmembramintele dreptului de proprietate, drepturi reale de garanție și sarcini	Referințe
NU SUNT	

Anexa Nr. 1 La Partea I

Teren

Nr cadastral	Suprafața (mp)*	Observații / Referințe
	2.800	

* Suprafața este determinată în planul de proiecție Stereo 70.



Date referitoare la teren

Crt	Categorie folosință	Intravilan	Suprafața (mp)	Tarla	Parcelă	Nr. topo	Observații / Referințe
1	arabil	NU	2.800	62	3272/2	-	

Lungime Segmente

1) Valorile lungimilor segmentelor sunt obținute din proiecție în plan.

Punct început	X / Y	Punct sfârșit	X / Y	Lungime segment (** (m)
1	448.545,134 514.058,583	2	448.536,278 514.058,432	8.857
2	448.536,278 514.058,432	3	448.529,0 514.058,015	7.291
3	448.529,0 514.058,015	4	448.624,583 513.861,164	218.83
4	448.624,583 513.861,164	5	448.629,756 513.850,51	11.843
5	448.629,756 513.850,51	6	448.638,634 513.854,588	9.77

Punct început	X / Y	Punct sfârșit	X / Y	Lungime segment (** (m)
6	448.638,634 513.854,588	1	448.545,134 514.058,583	224.402

** Lungimile segmentelor sunt determinate în planul de proiecție Stereo 70 și sunt rotunjite la 1 milimetru.

*** Distanța dintre puncte este formată din segmente cumulate ce sunt mai mici decât valoarea 1 milimetru.

**DATE DESPRE IMOBILUL NR. 1696**

Oficiul de Cadastru și Publicitate Imobiliară SIBIU
Biroul de Cadastru și Publicitate Imobiliară Medias

A. Partea I. Descrierea imobilului

TEREN Extravilan

Adresa: Jud. Sibiu

Nr. Crt	Nr cadastral Nr. topografic	Suprafața* (mp)	Observații / Referințe
A1		4.900	Sector cadastral:44 Teren neimprejmuit;

B. Partea II. Proprietari și acte

Inscrieri privitoare la dreptul de proprietate și alte drepturi reale	Referințe
/	
Act Administrativ nr. 928/6, din 24/05/1995 emis de CJSDPAT SIBIU (TITLU DE PROPRIETATE);	
B1	A1
Intabulare, drept de PROPRIETATE, dobandit prin Constituire, cota actuala 1/1 1) BRUSLEA IOAN	

C. Partea III. SARCINI .

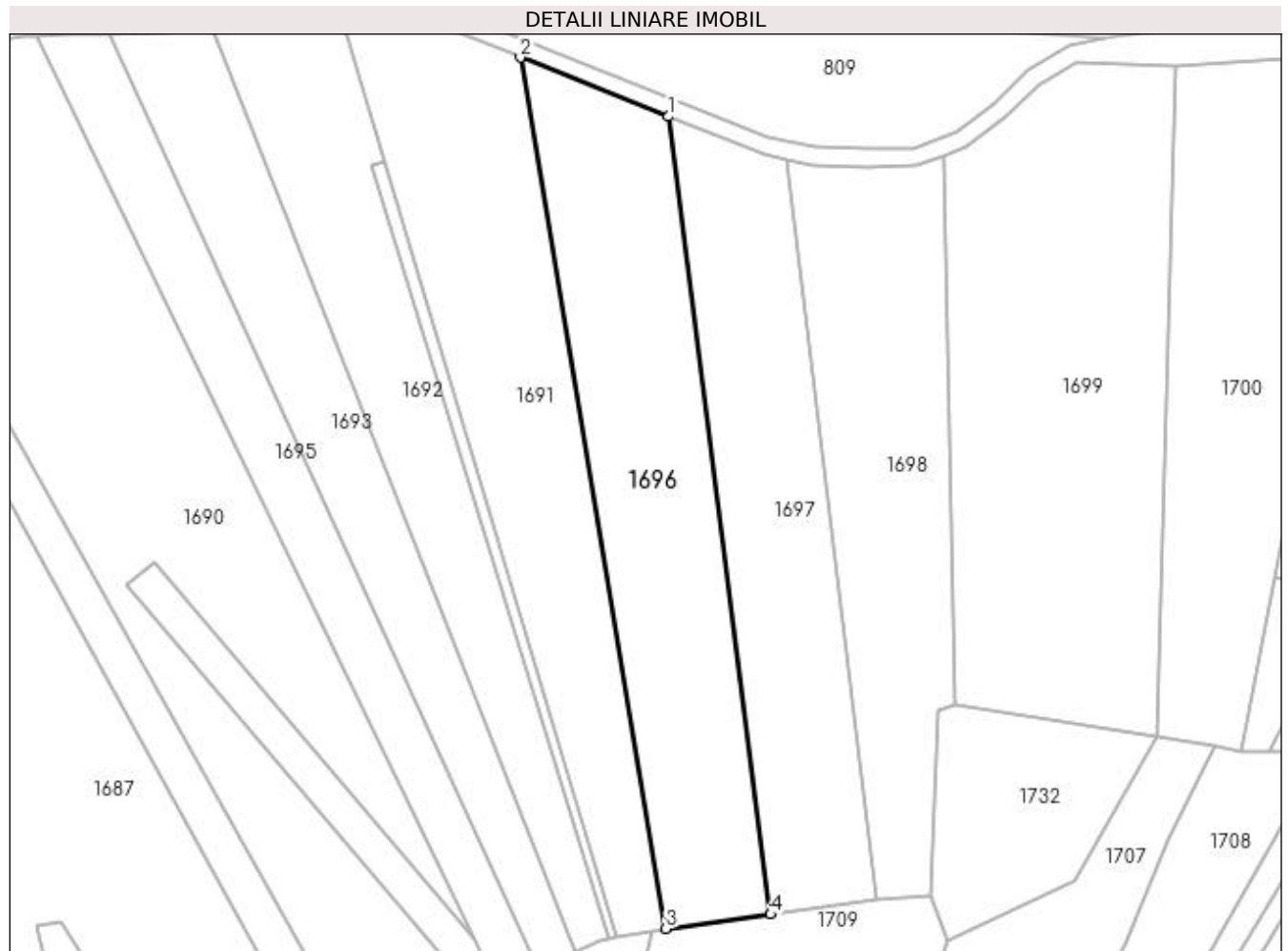
Inscrieri privind dezmembramintele dreptului de proprietate, drepturi reale de garanție și sarcini	Referințe
NU SUNT	

Anexa Nr. 1 La Partea I

Teren

Nr cadastral	Suprafața (mp)*	Observații / Referințe
	4.900	

* Suprafața este determinată în planul de proiecție Stereo 70.



Date referitoare la teren

Crt	Categorie folosință	Intra vilan	Suprafața (mp)	Tarla	Parcelă	Nr. topo	Observații / Referințe
1	arabil	NU	4.900	62	3272/6	-	

Lungime Segmente

1) Valorile lungimilor segmentelor sunt obținute din proiecție în plan.

Punct început	X / Y	Punct sfârșit	X / Y	Lungime segment (** (m)
1	448.667,12 514.040,476	2	448.634,699 514.053,334	34.877
2	448.634,699 514.053,334	3	448.666,502 513.863,382	192.596
3	448.666,502 513.863,382	4	448.689,386 513.866,494	23.095
4	448.689,386 513.866,494	1	448.667,12 514.040,476	175.401

**** Lungimile segmentelor sunt determinate în planul de proiecție Stereo 70 și sunt rotunjite la 1 milimetru.**

***** Distanța dintre puncte este formată din segmente cumulate ce sunt mai mici decât valoarea 1 milimetru.**

**DATE DESPRE IMOBILUL NR. 1697**

Oficiul de Cadastru și Publicitate Imobiliară SIBIU
Biroul de Cadastru și Publicitate Imobiliară Medias

A. Partea I. Descrierea imobilului

TEREN Extravilan

Adresa: Jud. Sibiu

Nr. Crt	Nr cadastral Nr. topografic	Suprafața* (mp)	Observații / Referințe
A1		4.000	Sector cadastral:44 Teren neimprejmuit;

B. Partea II. Proprietari și acte

Inscrieri privitoare la dreptul de proprietate și alte drepturi reale	Referințe
/	
Act Administrativ nr. 911/6, din 23/05/1995 emis de CJSDPAT SIBIU (TITLU DE PROPRIETATE);	
B1	A1
Intabulare, drept de PROPRIETATE, dobandit prin Constituire, cota actuala 1/1 1) CHIORESCU SERGIU	

C. Partea III. SARCINI .

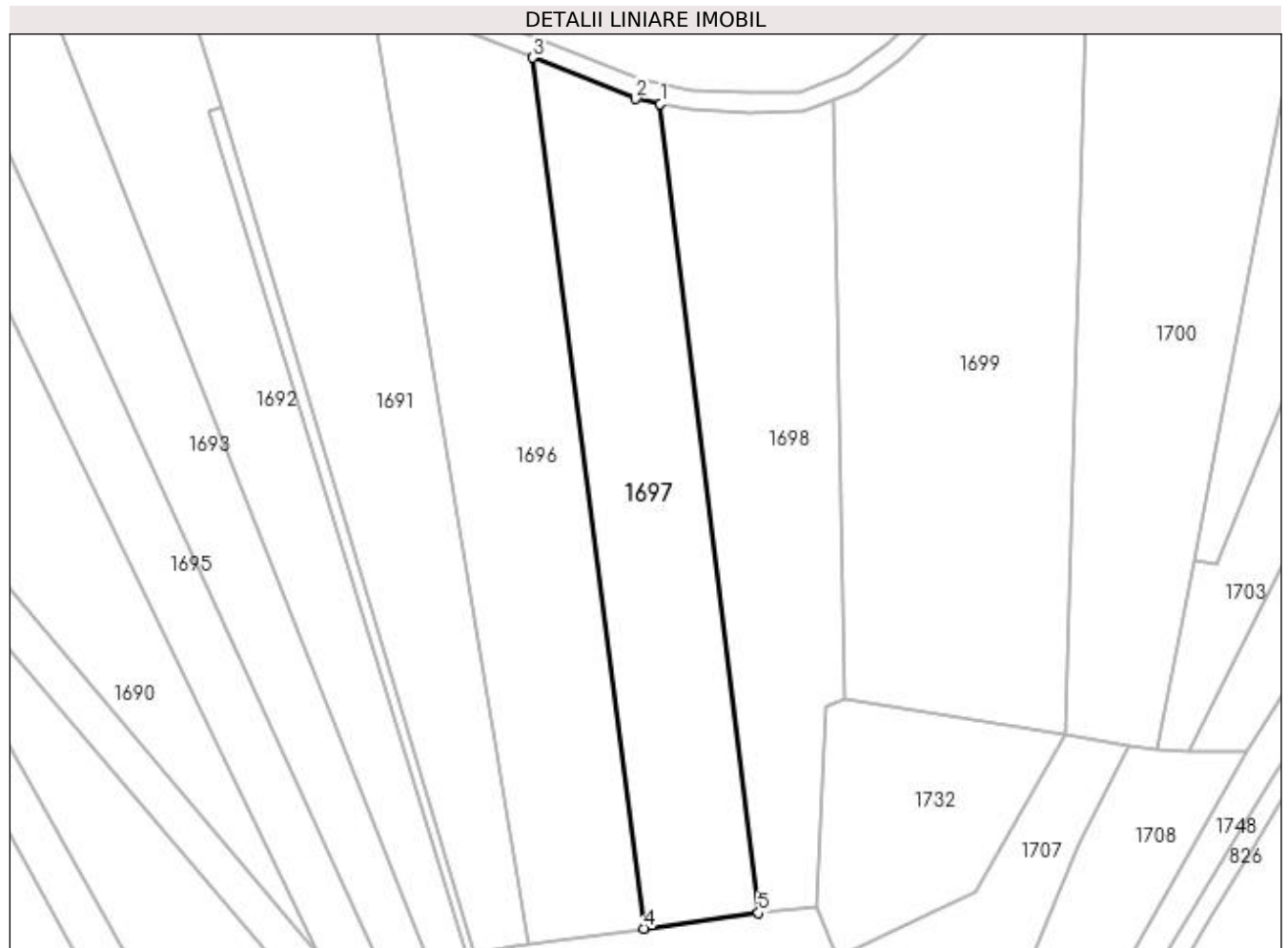
Inscrieri privind dezmembramintele dreptului de proprietate, drepturi reale de garanție și sarcini	Referințe
NU SUNT	

Anexa Nr. 1 La Partea I

Teren

Nr cadastral	Suprafața (mp)*	Observații / Referințe
	4.000	

* Suprafața este determinată în planul de proiecție Stereo 70.



Date referitoare la teren

Crt	Categorie folosință	Intra vilan	Suprafața (mp)	Tarla	Parcelă	Nr. topo	Observații / Referințe
1	arabil	NU	4.000	62	3272/7/1	-	

Lungime Segmente

1) Valorile lungimilor segmentelor sunt obținute din proiecție în plan.

Punct început	X / Y	Punct sfârșit	X / Y	Lungime segment (** (m)
1	448.692,703 514.031,222	2	448.687,822 514.032,265	4.992
2	448.687,822 514.032,265	3	448.667,12 514.040,476	22.271
3	448.667,12 514.040,476	4	448.689,386 513.866,494	175.401
4	448.689,386 513.866,494	5	448.712,362 513.869,619	23.187
5	448.712,362 513.869,619	1	448.692,703 514.031,222	162.794

**** Lungimile segmentelor sunt determinate în planul de proiecție Stereo 70 și sunt rotunjite la 1 milimetru.**

***** Distanța dintre puncte este formată din segmente cumulate ce sunt mai mici decât valoarea 1 milimetru.**

**DATE DESPRE IMOBILUL NR. 1698**

Oficiul de Cadastru și Publicitate Imobiliară SIBIU
Biroul de Cadastru și Publicitate Imobiliară Medias

A. Partea I. Descrierea imobilului

TEREN Extravilan

Adresa: Jud. Sibiu

Nr. Crt	Nr cadastral Nr. topografic	Suprafața* (mp)	Observații / Referințe
A1		4.000	Sector cadastral:44 Teren neimprejmuit;

B. Partea II. Proprietari și acte

Inscrieri privitoare la dreptul de proprietate și alte drepturi reale	Referințe
/	
Act Administrativ nr. 826/6, din 26/06/1995 emis de CJSDPAT SIBIU (TITLU DE PROPRIETATE);	
B1	A1
Intabulare, drept de PROPRIETATE, dobandit prin Constituire, cota actuala 1/1 1) EMERLICH MARIA	

C. Partea III. SARCINI .

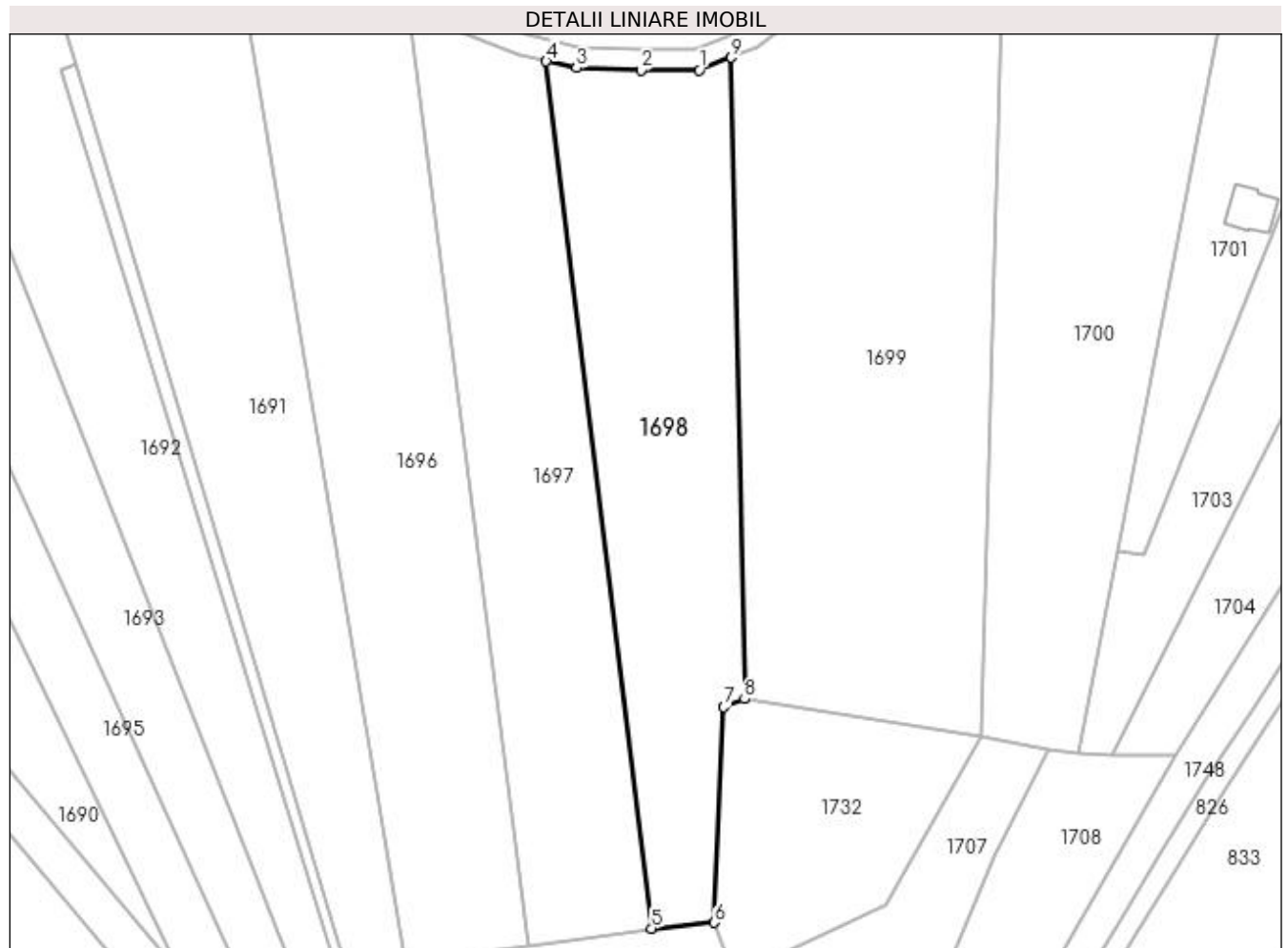
Inscrieri privind dezmembramintele dreptului de proprietate, drepturi reale de garanție și sarcini	Referințe
NU SUNT	

Anexa Nr. 1 La Partea I

Teren

Nr cadastral	Suprafața (mp)*	Observații / Referințe
	4.000	

* Suprafața este determinată în planul de proiecție Stereo 70.



Date referitoare la teren

Crt	Categorie folosință	Intravilan	Suprafața (mp)	Tarla	Parcelă	Nr. topo	Observații / Referințe
1	arabil	NU	4.000	62	3272/7/2	-	

Lungime Segmente

1) Valorile lungimilor segmentelor sunt obținute din proiecție în plan.

Punct început	X / Y	Punct sfârșit	X / Y	Lungime segment (** (m)
1	448.721,239 514.029,624	2	448.710,345 514.029,554	10.894
2	448.710,345 514.029,554	3	448.698,383 514.030,007	11.97
3	448.698,383 514.030,007	4	448.692,703 514.031,222	5.809
4	448.692,703 514.031,222	5	448.712,362 513.869,619	162.794
5	448.712,362 513.869,619	6	448.724,112 513.870,702	11.8

Punct început	X / Y	Punct sfârșit	X / Y	Lungime segment (** (m)
6	448.724,112 513.870,702	7	448.725,838 513.910,891	40.227
7	448.725,838 513.910,891	8	448.729,723 513.912,394	4.166
8	448.729,723 513.912,394	9	448.727,24 514.031,935	119.567
9	448.727,24 514.031,935	1	448.721,239 514.029,624	6.431

** Lungimile segmentelor sunt determinate în planul de proiecție Stereo 70 și sunt rotunjite la 1 milimetru.

*** Distanța dintre puncte este formată din segmente cumulate ce sunt mai mici decât valoarea 1 milimetru.

**DATE DESPRE IMOBILUL NR. 1699**

Oficiul de Cadastru și Publicitate Imobiliară SIBIU
Biroul de Cadastru și Publicitate Imobiliară Medias

A. Partea I. Descrierea imobilului

TEREN Extravilan

Nr. CF vechi:17492N
Nr. cadastral vechi:2875.

Adresa: Jud. Sibiu

Nr. Crt	Nr cadastral Nr. topografic	Suprafața* (mp)	Observații / Referințe
A1	114496	6.500	Sector cadastral:44 Teren neimprejmuit;

B. Partea II. Proprietari și acte

Inscrieri privitoare la dreptul de proprietate și alte drepturi reale		Referințe
956 / 17/01/2019		
Act Notarial nr. 45, din 16/01/2019 emis de LOHAN Dominique (contract de vanzare-cumparare);		
B1	Intabulare, drept de PROPRIETATE, dobandit prin Conventie, cota actuala 1/1 1) BUTA DANIEL 2) BUTA MINERVA	A1

C. Partea III. SARCINI .

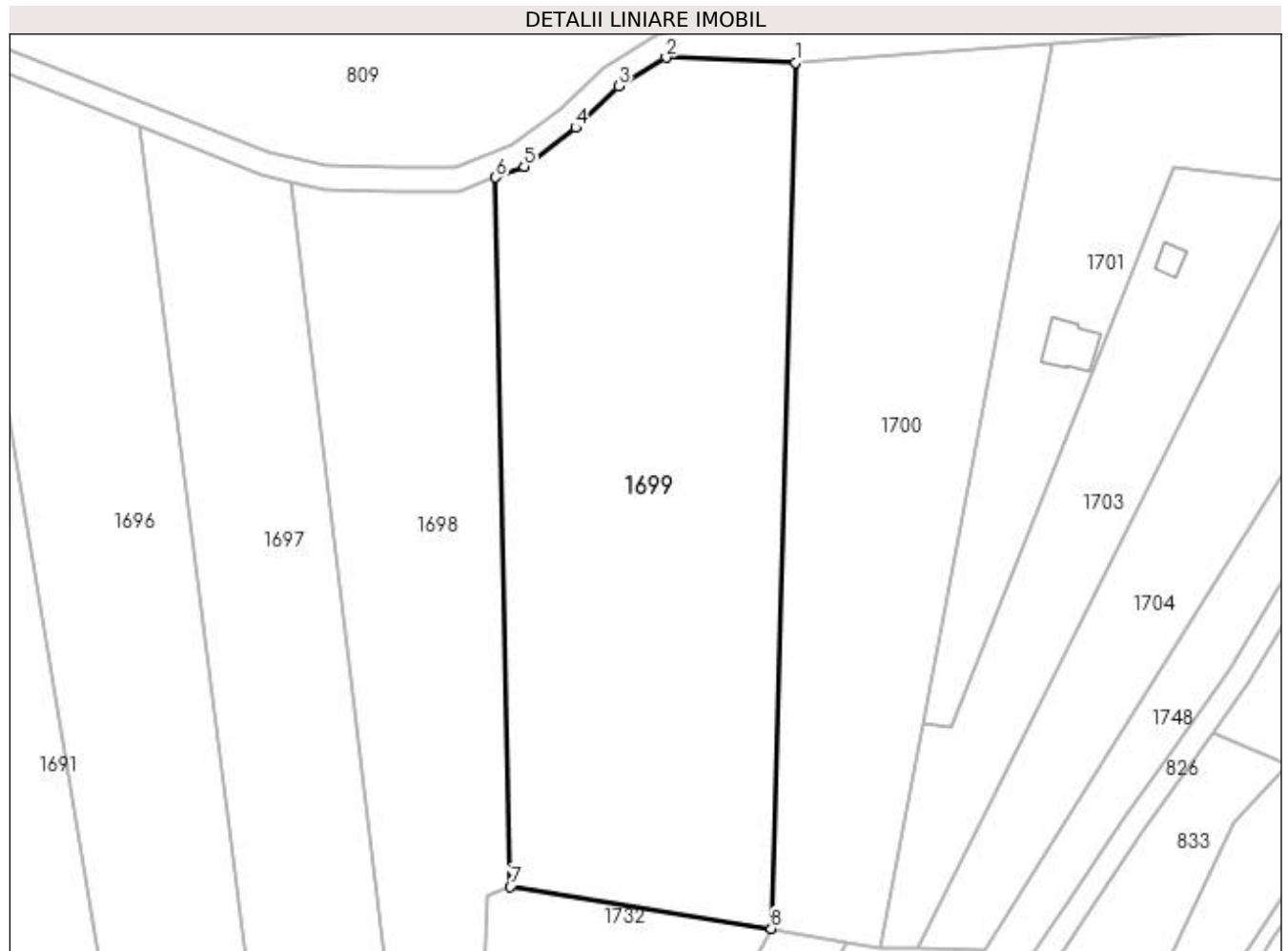
Inscrieri privind dezmembramintele dreptului de proprietate, drepturi reale de garanție și sarcini	Referințe
NU SUNT	

Anexa Nr. 1 La Partea I

Teren

Nr cadastral	Suprafața (mp)*	Observații / Referințe
114496	6.500	

* Suprafața este determinată în planul de proiecție Stereo 70.



Date referitoare la teren

Crt	Categorie folosință	Intravilan	Suprafața (mp)	Tarla	Parcelă	Nr. topo	Observații / Referințe
1	arabil	NU	6.500	62	3272/8	-	NR PARCELA 3372/8, NR TARLA 63 GRESIT IN TP

Lungime Segmente

1) Valorile lungimilor segmentelor sunt obținute din proiecție în plan.

Punct început	X / Y	Punct sfârșit	X / Y	Lungime segment (** (m)
1	448.777,844 514.051,289	2	448.756,029 514.052,159	21.832
2	448.756,029 514.052,159	3	448.748,012 514.047,318	9.366
3	448.748,012 514.047,318	4	448.740,772 514.040,345	10.052
4	448.740,772 514.040,345	5	448.732,055 514.033,789	10.907
5	448.732,055 514.033,789	6	448.727,24 514.031,935	5.16

Punct început	X / Y	Punct sfârșit	X / Y	Lungime segment (** (m)
6	448.727,24 514.031,935	7	448.729,723 513.912,394	119.567
7	448.729,723 513.912,394	8	448.773,802 513.905,317	44.644
8	448.773,802 513.905,317	1	448.777,844 514.051,289	146.028

** Lungimile segmentelor sunt determinate în planul de proiecție Stereo 70 și sunt rotunjite la 1 milimetru.

*** Distanța dintre puncte este formată din segmente cumulate ce sunt mai mici decât valoarea 1 milimetru.

**DATE DESPRE IMOBILUL NR. 1700**

Oficiul de Cadastru și Publicitate Imobiliară SIBIU
Biroul de Cadastru și Publicitate Imobiliară Medias

A. Partea I. Descrierea imobilului

TEREN Extravilan

Adresa: Jud. Sibiu

Nr. Crt	Nr cadastral Nr. topografic	Suprafața* (mp)	Observații / Referințe
A1		4.600	Sector cadastral:44 Teren neimprejmuit;

B. Partea II. Proprietari și acte

Inscrieri privitoare la dreptul de proprietate și alte drepturi reale	Referințe
/	
Act Administrativ nr. 824/6, din 23/05/1995 emis de CJSDPAT SIBIU (TITLU DE PROPRIETATE);	
B1	A1
Intabulare, drept de PROPRIETATE, dobandit prin Constituire, cota actuala 1/1 1) BRUSLEA OVIDIU	

C. Partea III. SARCINI .

Inscrieri privind dezmembramintele dreptului de proprietate, drepturi reale de garanție și sarcini	Referințe
NU SUNT	

Anexa Nr. 1 La Partea I

Teren

Nr cadastral	Suprafața (mp)*	Observații / Referințe
	4.600	

* Suprafața este determinată în planul de proiecție Stereo 70.



Date referitoare la teren

Crt	Categorie folosință	Intra vilan	Suprafața (mp)	Tarla	Parcelă	Nr. topo	Observații / Referințe
1	arabil	NU	4.600	62	3272/9	-	NR TARLA 63 GRESIT IN TP

Lungime Segmente

1) Valorile lungimilor segmentelor sunt obținute din proiecție în plan.

Punct început	X / Y	Punct sfârșit	X / Y	Lungime segment (** (m)
1	448.821,276 514.054,416	2	448.777,844 514.051,289	43.545
2	448.777,844 514.051,289	3	448.773,802 513.905,317	146.028
3	448.773,802 513.905,317	4	448.786,338 513.903,128	12.726
4	448.786,338 513.903,128	5	448.792,056 513.902,13	5.804
5	448.792,056 513.902,13	6	448.799,329 513.940,035	38.596

Punct început	X / Y	Punct sfârșit	X / Y	Lungime segment (** (m)
6	448.799,329 513.940,035	1	448.821,276 514.054,416	116.468

** Lungimile segmentelor sunt determinate în planul de proiecție Stereo 70 și sunt rotunjite la 1 milimetru.

*** Distanța dintre puncte este formată din segmente cumulate ce sunt mai mici decât valoarea 1 milimetru.

**DATE DESPRE IMOBILUL NR. 1701**

Oficiul de Cadastru și Publicitate Imobiliară SIBIU
Biroul de Cadastru și Publicitate Imobiliară Medias

A. Partea I. Descrierea imobilului

TEREN Extravilan

Adresa: Jud. Sibiu

Nr. Crt	Nr cadastral Nr. topografic	Suprafața* (mp)	Observații / Referințe
A1		4.100	Sector cadastral:44 Teren neimpregmuit;

Construcții

Crt	Nr cadastral Nr. topografic	Adresa	Observații / Referințe
A1.1		Jud. Sibiu	Nr. niveluri:1; S. construita la sol:62 mp; S. construita desfasurata:62 mp; Anexa

B. Partea II. Proprietari și acte

Inscrieri privitoare la dreptul de proprietate și alte drepturi reale		Referințe
/		
Act Administrativ nr. 823/6, din 23/06/1995 emis de CJSDPAT SIBIU (TITLU DE PROPRIETATE);		
B1	Intabulare, drept de PROPRIETATE, dobandit prin Constituire, cota actuala 1/1 1) BRUSLEA VICTORIA	A1
Act Normativ nr. 7, din 13/03/1996 emis de PARLAMENTUL ROMANIEI (lege);		
B2	Intabulare, drept de PROPRIETATE, dobandit prin Lege, cota actuala 1/1 1) BRUSLEA VICTORIA	A1.1

C. Partea III. SARCINI .

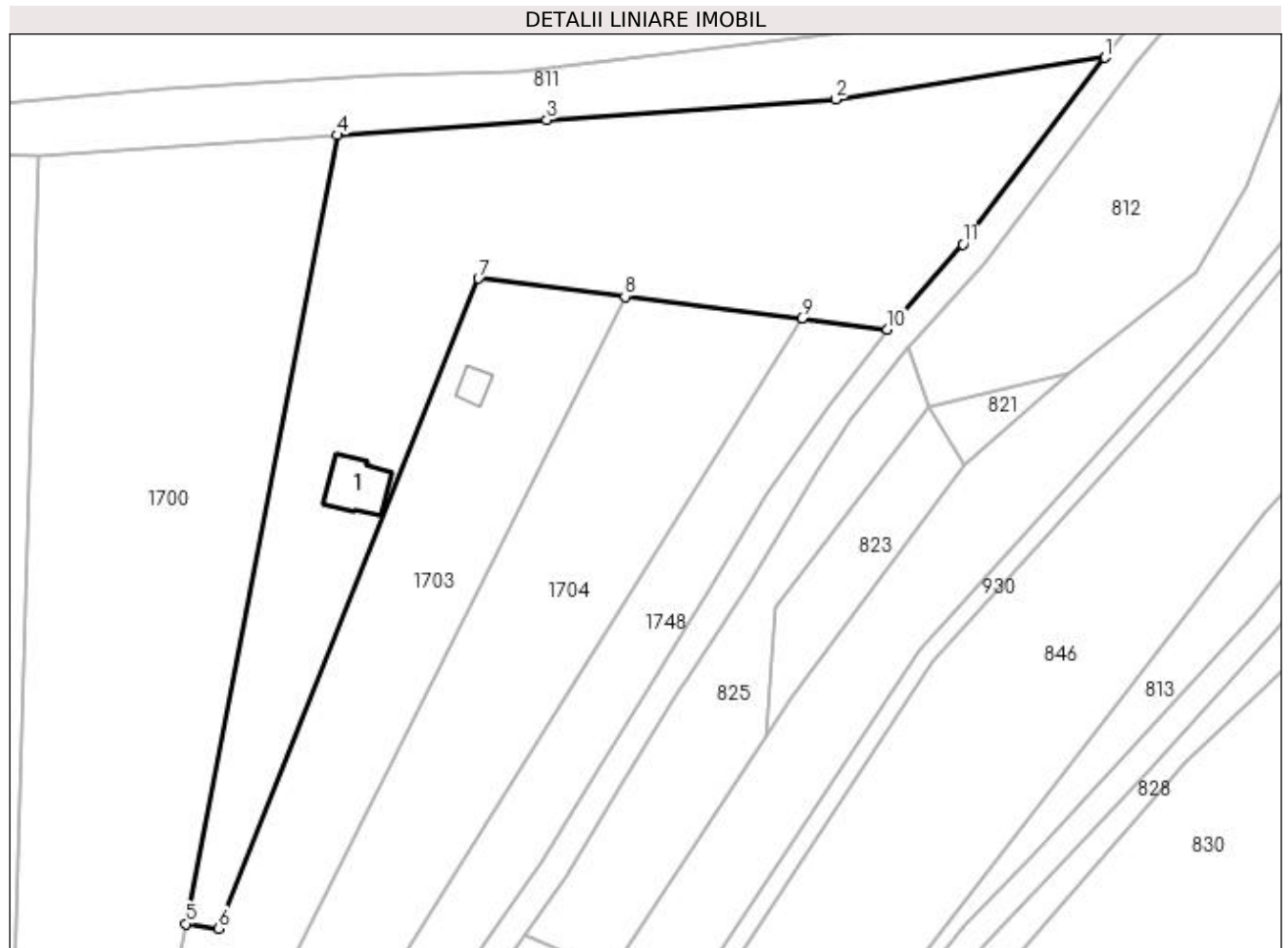
Inscrieri privind dezmembramintele dreptului de proprietate, drepturi reale de garanție și sarcini	Referințe
NU SUNT	

Anexa Nr. 1 La Partea I

Teren

Nr cadastral	Suprafața (mp)*	Observații / Referințe
	4.100	

* Suprafața este determinată în planul de proiecție Stereo 70.



Date referitoare la teren

Crt	Categorie folosință	Intra vilan	Suprafața (mp)	Tarla	Parcelă	Nr. topo	Observații / Referințe
1	arabil	NU	3.677	62	3272/10	-	
2	ape statatoare	NU	423	62	3272/10	-	

Date referitoare la construcții

Crt	Număr	Destinație construcție	Supraf. (mp)	Situație juridică	Observații / Referințe
A1.1		construcții anexa	62	Cu acte	Nr. niveluri:1; S. construita la sol:62 mp; S. construita desfasurata:62 mp; Anexa

Lungime Segmente

1) Valorile lungimilor segmentelor sunt obținute din proiecție în plan.

Punct început	X / Y	Punct sfârșit	X / Y	Lungime segment (** (m)
1	448.932,723 514.065,658	2	448.893,584 514.059,622	39.601
2	448.893,584 514.059,622	3	448.851,724 514.056,608	41.968
3	448.851,724 514.056,608	4	448.821,276 514.054,416	30.527

Punct început	X / Y	Punct sfârşit	X / Y	Lungime segment (** (m)
4	448.821,276 514.054,416	5	448.799,329 513.940,035	116.468
5	448.799,329 513.940,035	6	448.804,039 513.939,356	4.758
6	448.804,039 513.939,356	7	448.841,779 514.033,631	101.548
7	448.841,779 514.033,631	8	448.863,043 514.030,989	21.428
8	448.863,043 514.030,989	9	448.888,701 514.027,801	25.855
9	448.888,701 514.027,801	10	448.901,176 514.026,25	12.571
10	448.901,176 514.026,25	11	448.912,098 514.038,581	16.472
11	448.912,098 514.038,581	1	448.932,723 514.065,658	34.038

** Lungimile segmentelor sunt determinate în planul de proiecție Stereo 70 și sunt rotunjite la 1 milimetru.

*** Distanța dintre puncte este formată din segmente cumulate ce sunt mai mici decât valoarea 1 milimetru.

**DATE DESPRE IMOBILUL NR. 1702**

Oficiul de Cadastru și Publicitate Imobiliară SIBIU
Biroul de Cadastru și Publicitate Imobiliară Medias

A. Partea I. Descrierea imobilului

TEREN Extravilan

Adresa: Jud. Sibiu

Nr. Crt	Nr cadastral Nr. topografic	Suprafața* (mp)	Observații / Referințe
A1		500	Sector cadastral:44 Teren neimprejmuit;

B. Partea II. Proprietari și acte

Inscrieri privitoare la dreptul de proprietate și alte drepturi reale		Referințe
/		
Act Administrativ nr. 314, din 26/11/2007 emis de CONSILIUL LOCAL MEDIAS (HOTARARE DE CONSILIU);		
B1	Intabulare, drept de PROPRIETATE, dobandit prin Lege, cota actuala 1/1 1) MUNICIPIUL MEDIAȘ DOMENIUL PRIVAT, CIF:4240677	A1

C. Partea III. SARCINI .

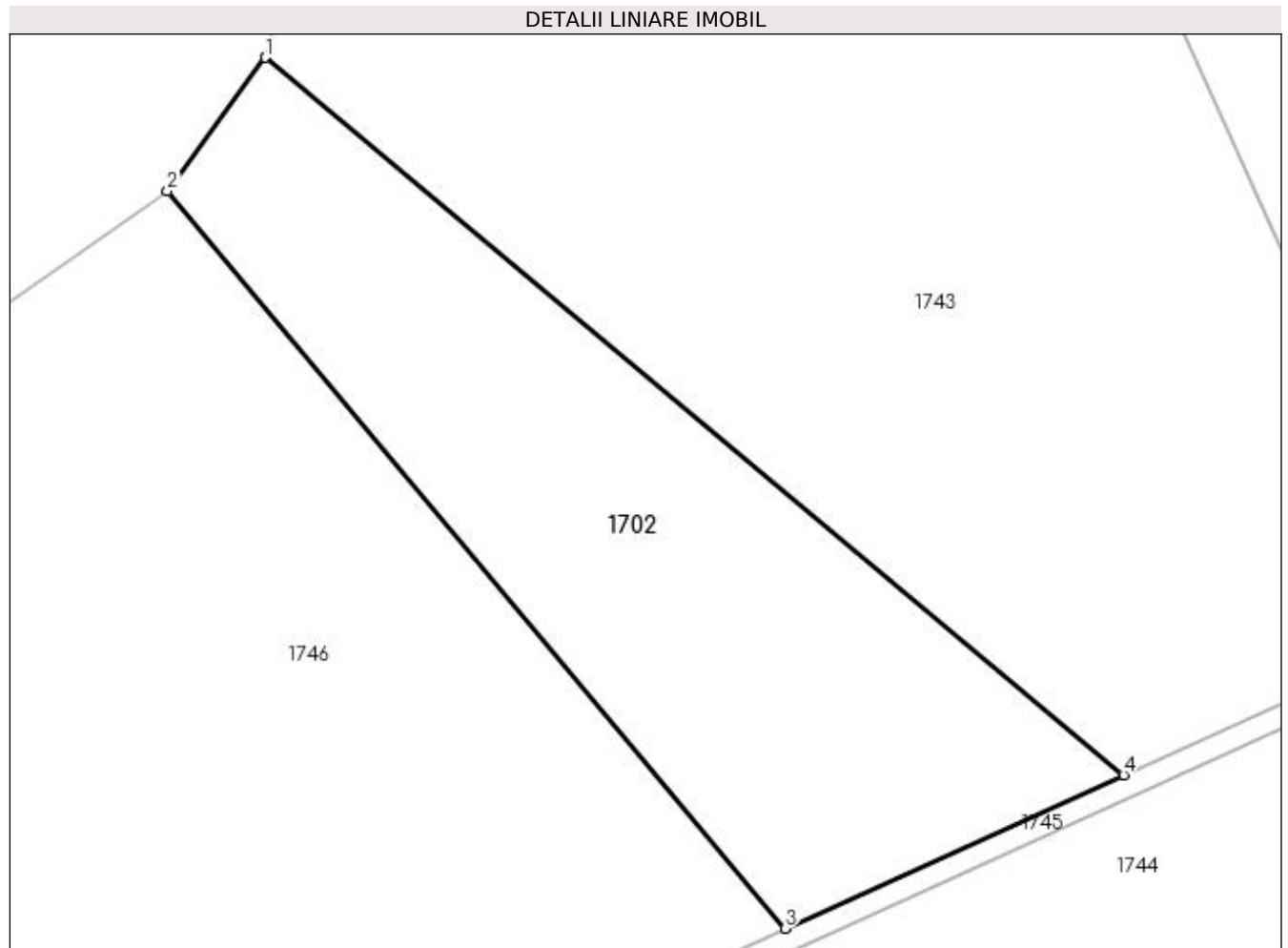
Inscrieri privind dezmembramintele dreptului de proprietate, drepturi reale de garanție și sarcini	Referințe
NU SUNT	

Anexa Nr. 1 La Partea I

Teren

Nr cadastral	Suprafața (mp)*	Observații / Referințe
	500	

* Suprafața este determinată în planul de proiecție Stereo 70.



Date referitoare la teren

Crt	Categorie folosință	Intra vilan	Suprafața (mp)	Tarla	Parcelă	Nr. topo	Observații / Referințe
1	faneata	NU	500	62	3284/1	-	NR PARCELA 3284 GRESIT IN HCL

Lungime Segmente

1) Valorile lungimilor segmentelor sunt obținute din proiecție în plan.

Punct început	X / Y	Punct sfârșit	X / Y	Lungime segment (** (m)
1	448.321,533 513.872,714	2	448.317,282 513.866,918	7.188
2	448.317,282 513.866,918	3	448.344,14 513.834,862	41.821
3	448.344,14 513.834,862	4	448.358,859 513.841,539	16.163
4	448.358,859 513.841,539	1	448.321,533 513.872,714	48.633

**** Lungimile segmentelor sunt determinate în planul de proiecție Stereo 70 și sunt rotunjite la 1 milimetru.**

***** Distanța dintre puncte este formată din segmente cumulate ce sunt mai mici decât valoarea 1 milimetru.**

**DATE DESPRE IMOBILUL NR. 1703**

Oficiul de Cadastru și Publicitate Imobiliară SIBIU
Biroul de Cadastru și Publicitate Imobiliară Medias

A. Partea I. Descrierea imobilului

TEREN Extravilan

Adresa: Jud. Sibiu

Nr. Crt	Nr cadastral Nr. topografic	Suprafața* (mp)	Observații / Referințe
A1		2.100	Sector cadastral:44 Teren neimpregmuit;

Construcții

Crt	Nr cadastral Nr. topografic	Adresa	Observații / Referințe
A1.1		Jud. Sibiu	Nr. niveluri:1; S. construita la sol:19 mp; S. construita desfasurata:19 mp; Anexa

B. Partea II. Proprietari și acte

Inscrieri privitoare la dreptul de proprietate și alte drepturi reale	Referințe
/	
Act Administrativ nr. 823/6, din 23/06/1995 emis de CJSDPAT SIBIU (TITLU DE PROPRIETATE);	
B1	Intabulare, drept de PROPRIETATE, dobandit prin Constituire, cota actuala 1/1 1) BRUSLEA VICTORIA
Act Normativ nr. 7, din 13/03/1996 emis de PARLAMENTUL ROMANIEI (lege);	
B2	Intabulare, drept de PROPRIETATE, dobandit prin Lege, cota actuala 1/1 1) BRUSLEA VICTORIA

C. Partea III. SARCINI .

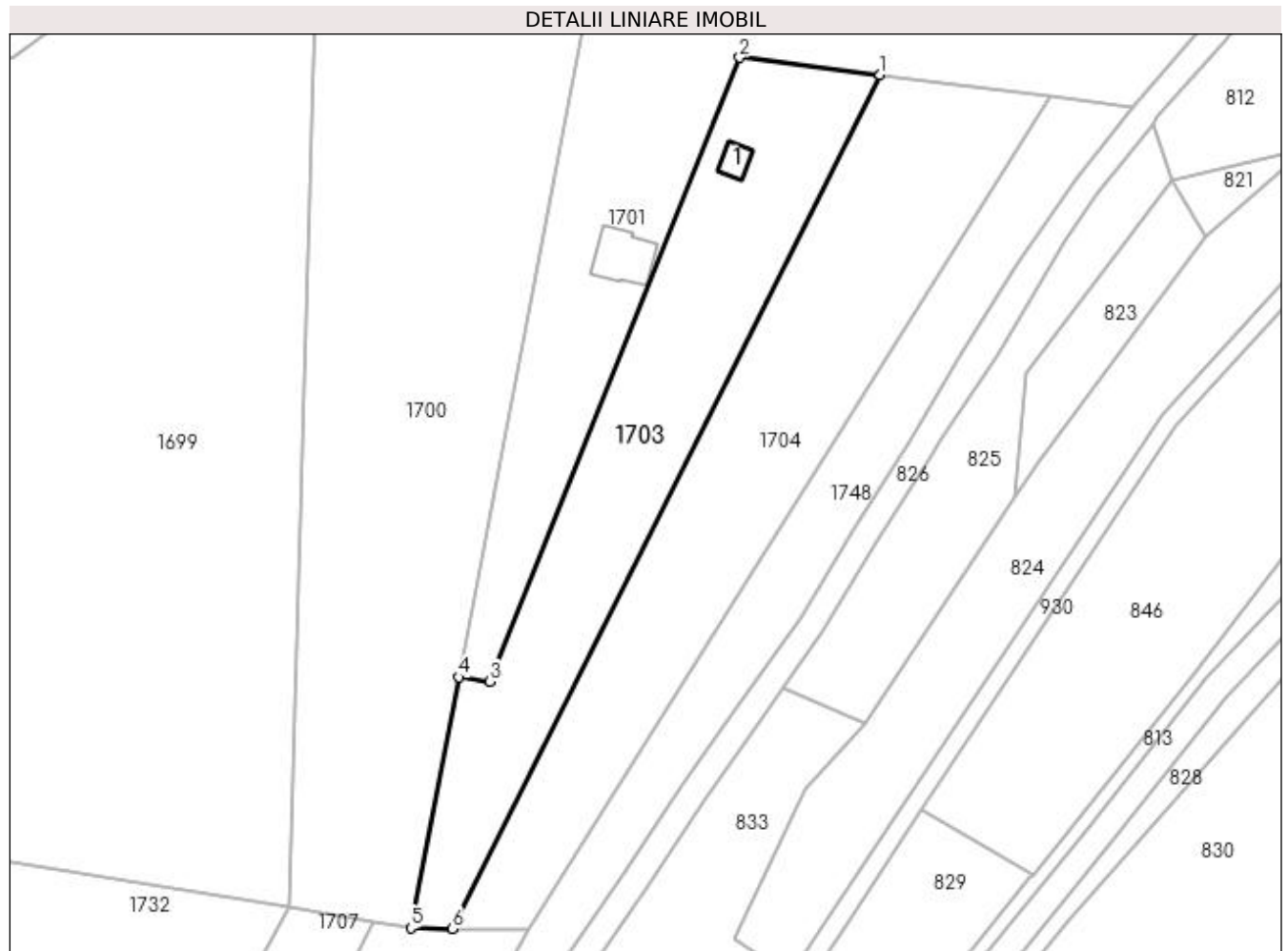
Inscrieri privind dezmembramintele dreptului de proprietate, drepturi reale de garanție și sarcini	Referințe
NU SUNT	

Anexa Nr. 1 La Partea I

Teren

Nr cadastral	Suprafața (mp)*	Observații / Referințe
	2.100	

* Suprafața este determinată în planul de proiecție Stereo 70.



Date referitoare la teren

Crt	Categorie folosință	Intra vilan	Suprafața (mp)	Tarla	Parcelă	Nr. topo	Observații / Referințe
1	faneata	NU	2.100	62	3274/1	-	NR PARCELA 3374/1 NR TARLA 63 GERSIT IN TP

Date referitoare la construcții

Crt	Număr	Destinație construcție	Supraf. (mp)	Situație juridică	Observații / Referințe
A1.1		construcții anexa	19	Cu acte	Nr. niveluri:1; S. construita la sol:19 mp; S. construita desfasurata:19 mp; Anexa

Lungime Segmente

1) Valorile lungimilor segmentelor sunt obținute din proiecție în plan.

Punct început	X / Y	Punct sfârșit	X / Y	Lungime segment (** (m)
1	448.863,043 514.030,989	2	448.841,779 514.033,631	21.428
2	448.841,779 514.033,631	3	448.804,039 513.939,356	101.548
3	448.804,039 513.939,356	4	448.799,329 513.940,035	4.758
4	448.799,329 513.940,035	5	448.792,056 513.902,13	38.596

Punct început	X / Y	Punct sfârșit	X / Y	Lungime segment (** (m)
5	448.792,056 513.902,13	6	448.798,312 513.902,024	6.256
6	448.798,312 513.902,024	1	448.863,043 514.030,989	144.299

** Lungimile segmentelor sunt determinate în planul de proiecție Stereo 70 și sunt rotunjite la 1 milimetru.

*** Distanța dintre puncte este formată din segmente cumulate ce sunt mai mici decât valoarea 1 milimetru.

**DATE DESPRE IMOBILUL NR. 1704**

Oficiul de Cadastru și Publicitate Imobiliară SIBIU
Biroul de Cadastru și Publicitate Imobiliară Medias

A. Partea I. Descrierea imobilului

TEREN Extravilan

Adresa: Jud. Sibiu

Nr. Crt	Nr cadastral Nr. topografic	Suprafața* (mp)	Observații / Referințe
A1		2.500	Sector cadastral:44 Teren neimprejmuț;

B. Partea II. Proprietari și acte

Inscrieri privitoare la dreptul de proprietate și alte drepturi reale		Referințe
/		
Act Notarial nr. 172, din 25/09/2006 emis de AXENTE MIA (certificat de mostenitor);		
B1	Intabulare, drept de PROPRIETATE, dobandit prin Succesiune, cota actuala 1/1 1) GHERDEA IOAN 2) GHERDEA CORNEL DEFUNCT:Da 3) MOLDOVAN VOICHITA-MARIA 4) GHERDEA VIRGIL	A1

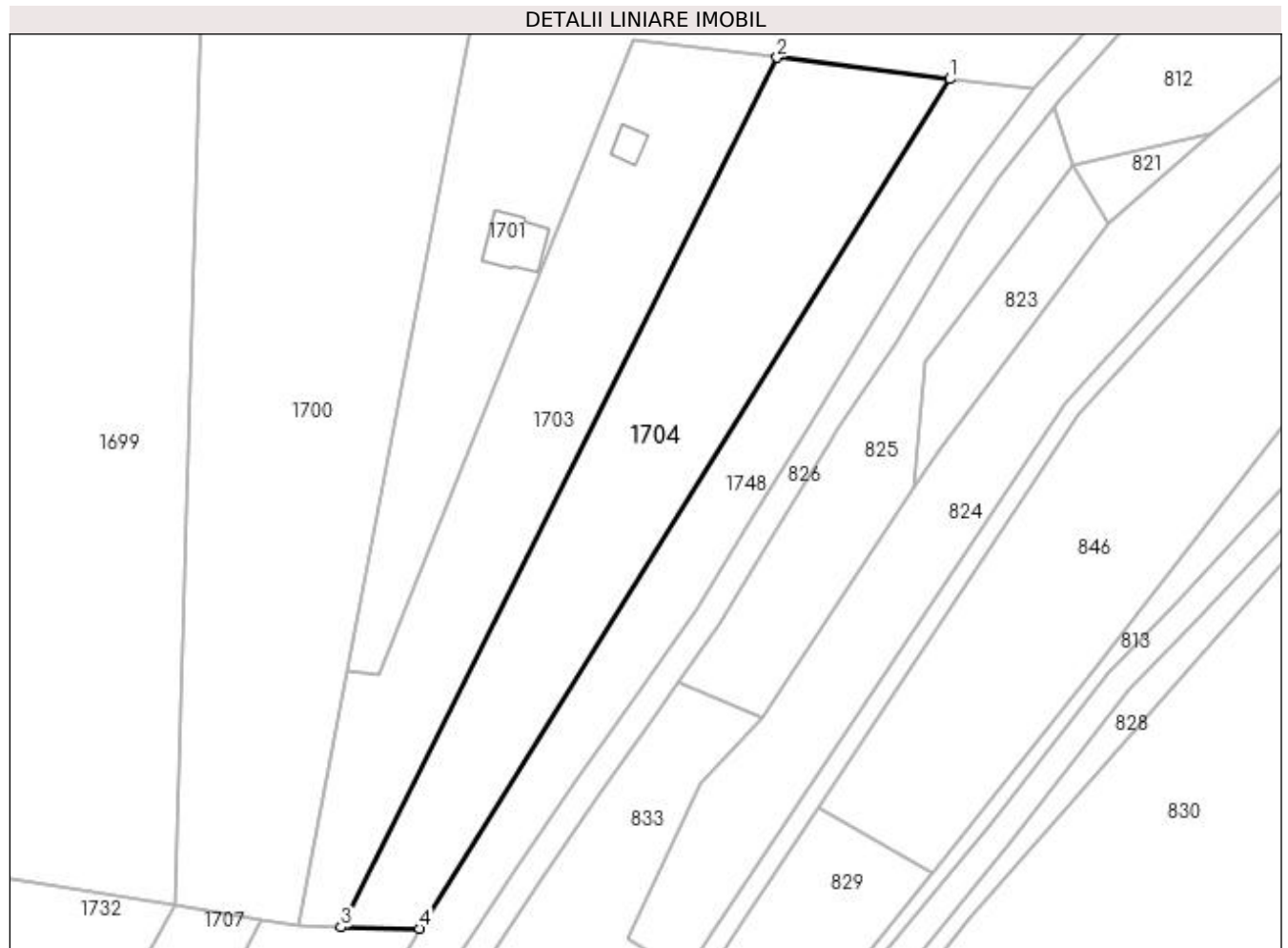
C. Partea III. SARCINI .

Inscrieri privind dezmembramintele dreptului de proprietate, drepturi reale de garanție și sarcini	Referințe
NU SUNT	

Anexa Nr. 1 La Partea I**Teren**

Nr cadastral	Suprafața (mp)*	Observații / Referințe
	2.500	

* Suprafața este determinată în planul de proiecție Stereo 70.

**Date referitoare la teren**

Crt	Categorie folosință	Intra vilan	Suprafața (mp)	Tarla	Parcelă	Nr. topo	Observații / Referințe
1	arabil	NU	2.500	62	3272/11/1	-	

Lungime Segmente

1) Valorile lungimilor segmentelor sunt obținute din proiecție în plan.

Punct început	X / Y	Punct sfârșit	X / Y	Lungime segment (** (m)
1	448.888,701 514.027,801	2	448.863,043 514.030,989	25.855
2	448.863,043 514.030,989	3	448.798,312 513.902,024	144.299
3	448.798,312 513.902,024	4	448.809,974 513.901,826	11.664
4	448.809,974 513.901,826	1	448.888,701 514.027,801	148.552

**** Lungimile segmentelor sunt determinate în planul de proiecție Stereo 70 și sunt rotunjite la 1 milimetru.**

***** Distanța dintre puncte este formată din segmente cumulate ce sunt mai mici decât valoarea 1 milimetru.**

**DATE DESPRE IMOBILUL NR. 1705**

Oficiul de Cadastru și Publicitate Imobiliară SIBIU
Biroul de Cadastru și Publicitate Imobiliară Medias

A. Partea I. Descrierea imobilului

TEREN Extravilan

Adresa: Jud. Sibiu

Nr. Crt	Nr cadastral Nr. topografic	Suprafața* (mp)	Observații / Referințe
A1		700	Sector cadastral:44 Teren neimprejmuit;

B. Partea II. Proprietari și acte

Inscrieri privitoare la dreptul de proprietate și alte drepturi reale	Referințe
/	
Act Administrativ nr. 583/6, din 24/05/1995 emis de CJSDPAT SIBIU (TITLU DE PROPRIETATE);	
B1	A1
Intabulare, drept de PROPRIETATE, dobândit prin Reconstituire, cota actuala 1/1 1) RADU POMPEI	

C. Partea III. SARCINI .

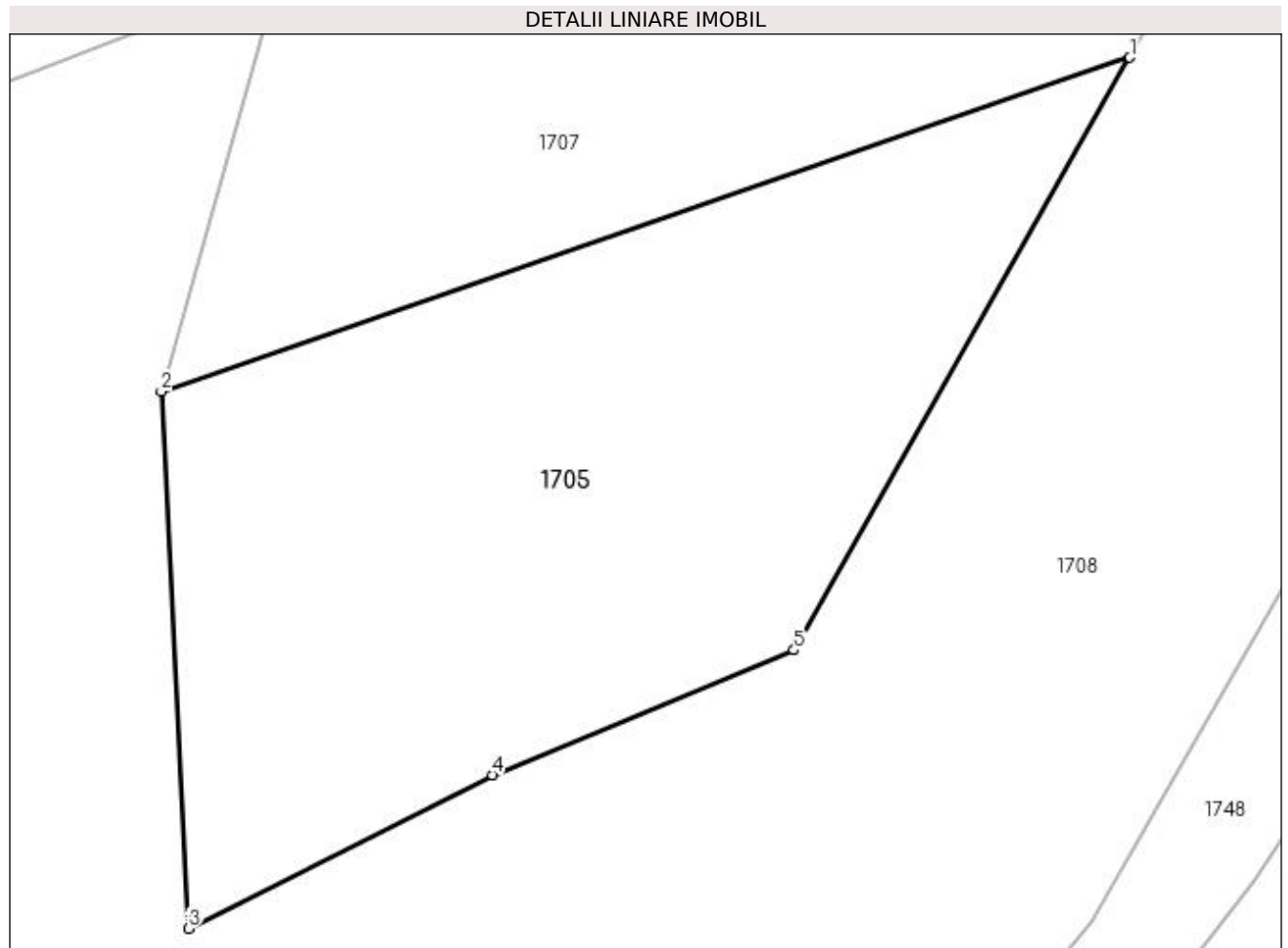
Inscrieri privind dezmembramintele dreptului de proprietate, drepturi reale de garanție și sarcini	Referințe
NU SUNT	

Anexa Nr. 1 La Partea I

Teren

Nr cadastral	Suprafața (mp)*	Observații / Referințe
	700	

* Suprafața este determinată în planul de proiecție Stereo 70.



Date referitoare la teren

Crt	Categorie folosință	Intravilan	Suprafața (mp)	Tarla	Parcelă	Nr. topo	Observații / Referințe
1	faneata	NU	700	62	3274/2	-	tufaris

Lungime Segmente

1) Valorile lungimilor segmentelor sunt obținute din proiecție în plan.

Punct început	X / Y	Punct sfârșit	X / Y	Lungime segment (** (m)
1	448.762,438 513.852,364	2	448.721,543 513.838,275	43.254
2	448.721,543 513.838,275	3	448.722,696 513.815,628	22.676
3	448.722,696 513.815,628	4	448.735,525 513.822,102	14.37
4	448.735,525 513.822,102	5	448.748,262 513.827,365	13.782
5	448.748,262 513.827,365	1	448.762,438 513.852,364	28.738

**** Lungimile segmentelor sunt determinate în planul de proiecție Stereo 70 și sunt rotunjite la 1 milimetru.**

***** Distanța dintre puncte este formată din segmente cumulate ce sunt mai mici decât valoarea 1 milimetru.**

**DATE DESPRE IMOBILUL NR. 1706**

Oficiul de Cadastru și Publicitate Imobiliară SIBIU
Biroul de Cadastru și Publicitate Imobiliară Medias

A. Partea I. Descrierea imobilului

TEREN Extravilan

Adresa: Jud. Sibiu

Nr. Crt	Nr cadastral Nr. topografic	Suprafața* (mp)	Observații / Referințe
A1		290	Sector cadastral:44 Teren neimpregmuit;

B. Partea II. Proprietari și acte

Inscrieri privitoare la dreptul de proprietate și alte drepturi reale		Referințe
/		
Act Normativ nr. 7, din 13/03/1996 emis de PARLAMENTUL ROMANIEI (lege);		
B1	Inscrierea provizorie, drept de PROPRIETATE, dobandit prin Lege, cota actuala 1/1 1) MUNICIPIUL MEDIAS , CIF:4240677, proprietar neidentificat	A1

C. Partea III. SARCINI .

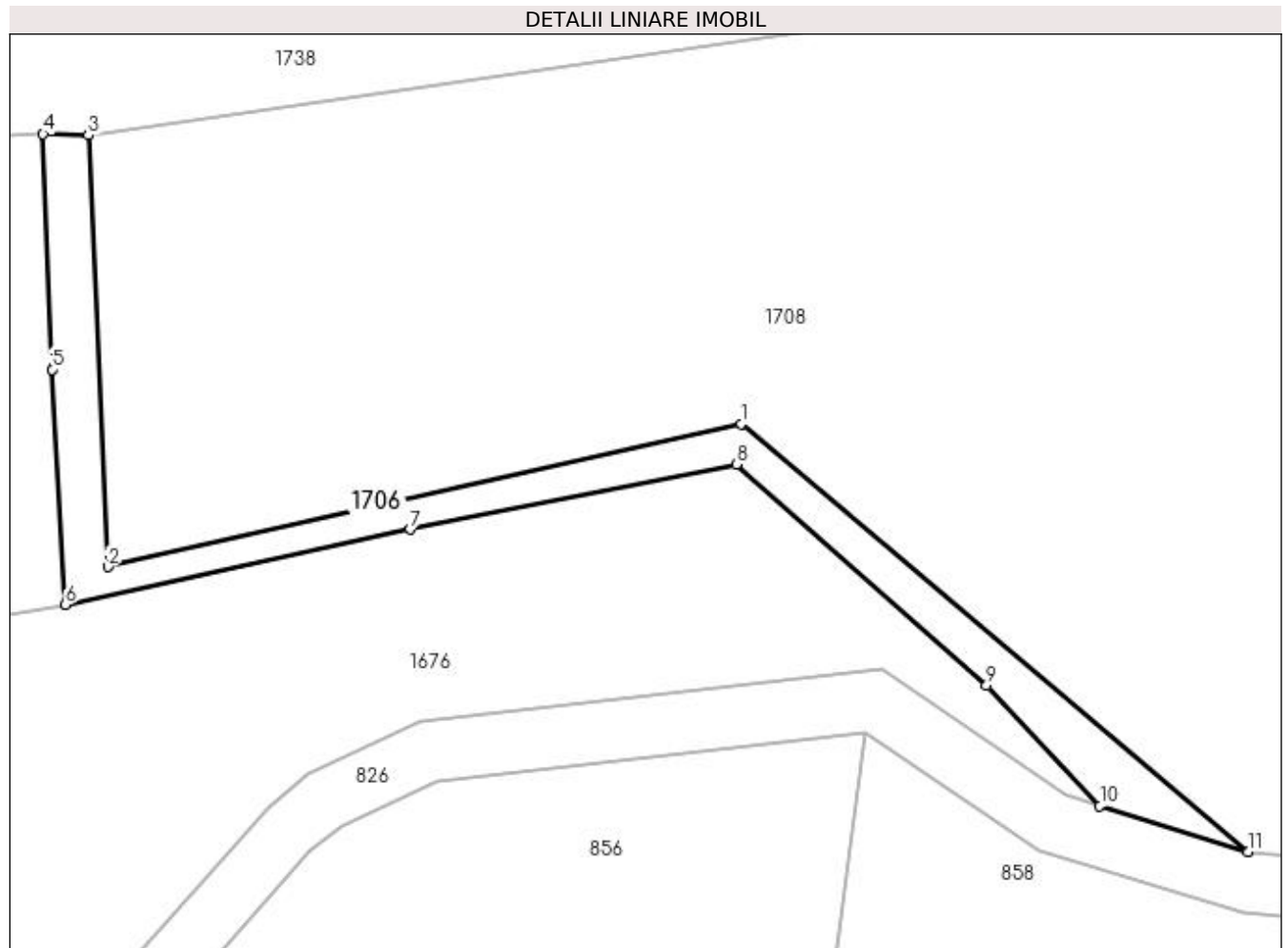
Inscrieri privind dezmembramintele dreptului de proprietate, drepturi reale de garanție și sarcini	Referințe
NU SUNT	

Anexa Nr. 1 La Partea I

Teren

Nr cadastral	Suprafața (mp)*	Observații / Referințe
	290	

* Suprafața este determinată în planul de proiecție Stereo 70.



Date referitoare la teren

Crt	Categorie folosință	Intravilan	Suprafața (mp)	Tarla	Parcelă	Nr. topo	Observații / Referințe
1	drum	NU	290	62	3298	-	

Lungime Segmente

1) Valorile lungimilor segmentelor sunt obținute din proiecție în plan.

Punct început	X / Y	Punct sfârșit	X / Y	Lungime segment (** (m)
1	448.603,75 513.767,357	2	448.562,185 513.757,976	42.611
2	448.562,185 513.757,976	3	448.560,908 513.786,281	28.334
3	448.560,908 513.786,281	4	448.557,926 513.786,363	2.983
4	448.557,926 513.786,363	5	448.558,528 513.770,921	15.454
5	448.558,528 513.770,921	6	448.559,378 513.755,48	15.464

Punct început	X / Y	Punct sfârşit	X / Y	Lungime segment (** (m)
6	448.559,378 513.755,48	7	448.582,03 513.760,437	23.188
7	448.582,03 513.760,437	8	448.603,457 513.764,712	21.85
8	448.603,457 513.764,712	9	448.619,877 513.750,219	21.901
9	448.619,877 513.750,219	10	448.627,323 513.742,299	10.871
10	448.627,323 513.742,299	11	448.637,039 513.739,273	10.176
11	448.637,039 513.739,273	1	448.603,75 513.767,357	43.553

** Lungimile segmentelor sunt determinate în planul de proiecție Stereo 70 și sunt rotunjite la 1 milimetru.

*** Distanța dintre puncte este formată din segmente cumulate ce sunt mai mici decât valoarea 1 milimetru.

**DATE DESPRE IMOBILUL NR. 1707**

Oficiul de Cadastru și Publicitate Imobiliară SIBIU
Biroul de Cadastru și Publicitate Imobiliară Medias

A. Partea I. Descrierea imobilului

TEREN Extravilan

Adresa: Jud. Sibiu

Nr. Crt	Nr cadastral Nr. topografic	Suprafața* (mp)	Observații / Referințe
A1		1.400	Sector cadastral:44 Teren neimprejmuit;

B. Partea II. Proprietari și acte

Inscrieri privitoare la dreptul de proprietate și alte drepturi reale	Referințe
/	
Act Administrativ nr. 2365/6, din 20/12/2002 emis de CJSDPAT SIBIU (TITLU DE PROPRIETATE);	
B1 Intabulare, drept de PROPRIETATE, dobandit prin Reconstituire, cota actuala 1/1 1) RADU CORNELIA	A1

C. Partea III. SARCINI .

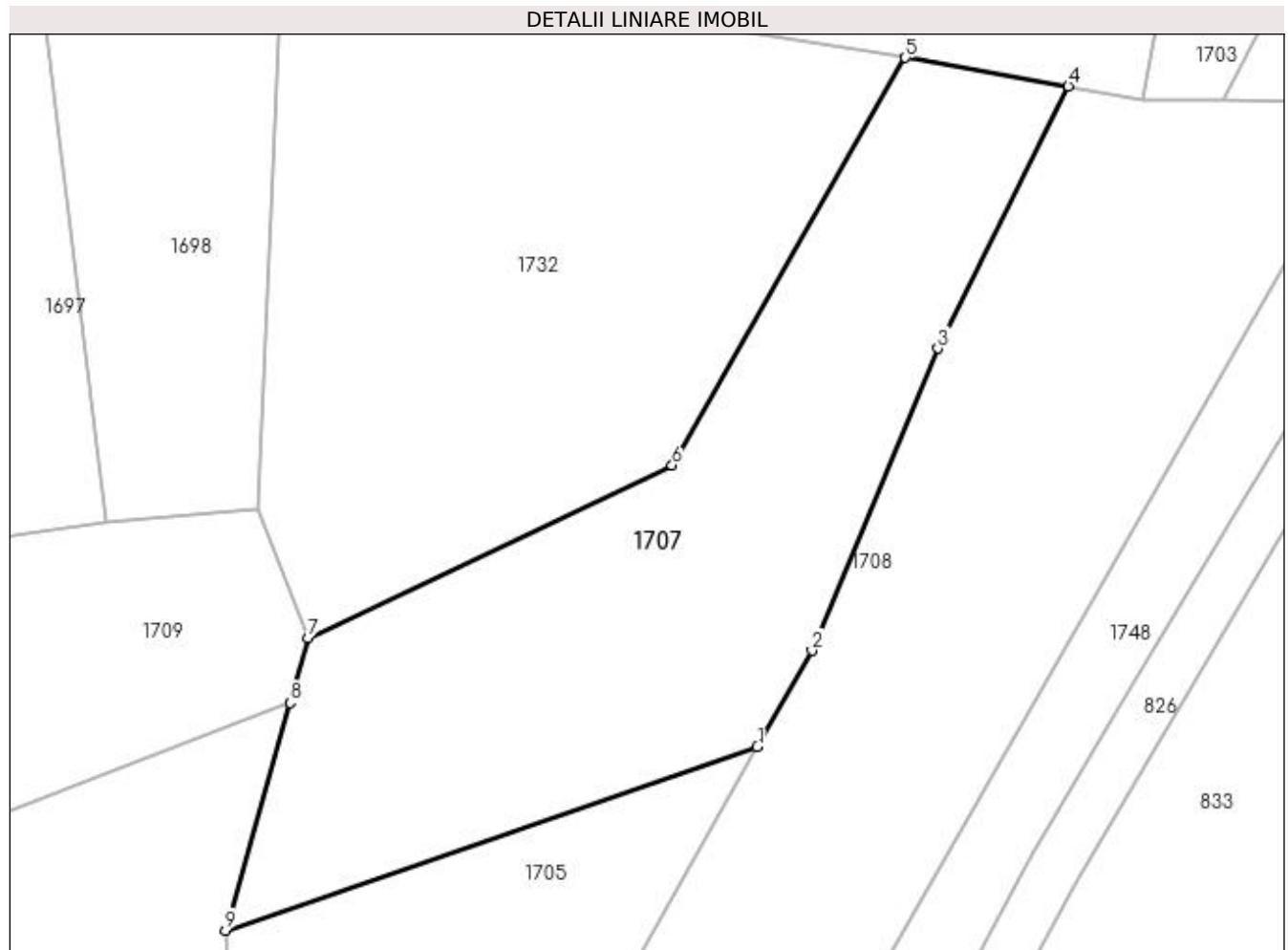
Inscrieri privind dezmembramintele dreptului de proprietate, drepturi reale de garanție și sarcini	Referințe
NU SUNT	

Anexa Nr. 1 La Partea I

Teren

Nr cadastral	Suprafața (mp)*	Observații / Referințe
	1.400	

* Suprafața este determinată în planul de proiecție Stereo 70.



Date referitoare la teren

Crt	Categorie folosință	Intra vilan	Suprafața (mp)	Tarla	Parcelă	Nr. topo	Observații / Referințe
1	faneata	NU	1.400	62	3274/3	-	tufaris

Lungime Segmente

1) Valorile lungimilor segmentelor sunt obținute din proiecție în plan.

Punct început	X / Y	Punct sfârșit	X / Y	Lungime segment (** (m)
1	448.762,438 513.852,364	2	448.766,64 513.859,774	8.519
2	448.766,64 513.859,774	3	448.776,3 513.882,983	25.139
3	448.776,3 513.882,983	4	448.786,338 513.903,128	22.508
4	448.786,338 513.903,128	5	448.773,802 513.905,317	12.726
5	448.773,802 513.905,317	6	448.755,884 513.873,998	36.082

Punct început	X / Y	Punct sfârșit	X / Y	Lungime segment (** (m)
6	448.755,884 513.873,998	7	448.727,912 513.860,722	30.963
7	448.727,912 513.860,722	8	448.726,505 513.855,766	5.152
8	448.726,505 513.855,766	9	448.721,543 513.838,275	18.181
9	448.721,543 513.838,275	1	448.762,438 513.852,364	43.254

** Lungimile segmentelor sunt determinate în planul de proiecție Stereo 70 și sunt rotunjite la 1 milimetru.

*** Distanța dintre puncte este formată din segmente cumulate ce sunt mai mici decât valoarea 1 milimetru.

**DATE DESPRE IMOBILUL NR. 1708**

Oficiul de Cadastru și Publicitate Imobiliară SIBIU
Biroul de Cadastru și Publicitate Imobiliară Medias

A. Partea I. Descrierea imobilului

TEREN Extravilan

Adresa: Jud. Sibiu

Nr. Crt	Nr cadastral Nr. topografic	Suprafața* (mp)	Observații / Referințe
A1		12.900	Sector cadastral:44 Teren neimprejmuit;

B. Partea II. Proprietari și acte

Inscrieri privitoare la dreptul de proprietate și alte drepturi reale	Referințe
/	
Act Administrativ nr. 583/6, din 24/05/1995 emis de CJSDPAT SIBIU (TITLU DE PROPRIETATE);	
B1	A1
Intabulare, drept de PROPRIETATE, dobândit prin Reconstituire, cota actuala 1/1 1) RADU POMPEI	

C. Partea III. SARCINI .

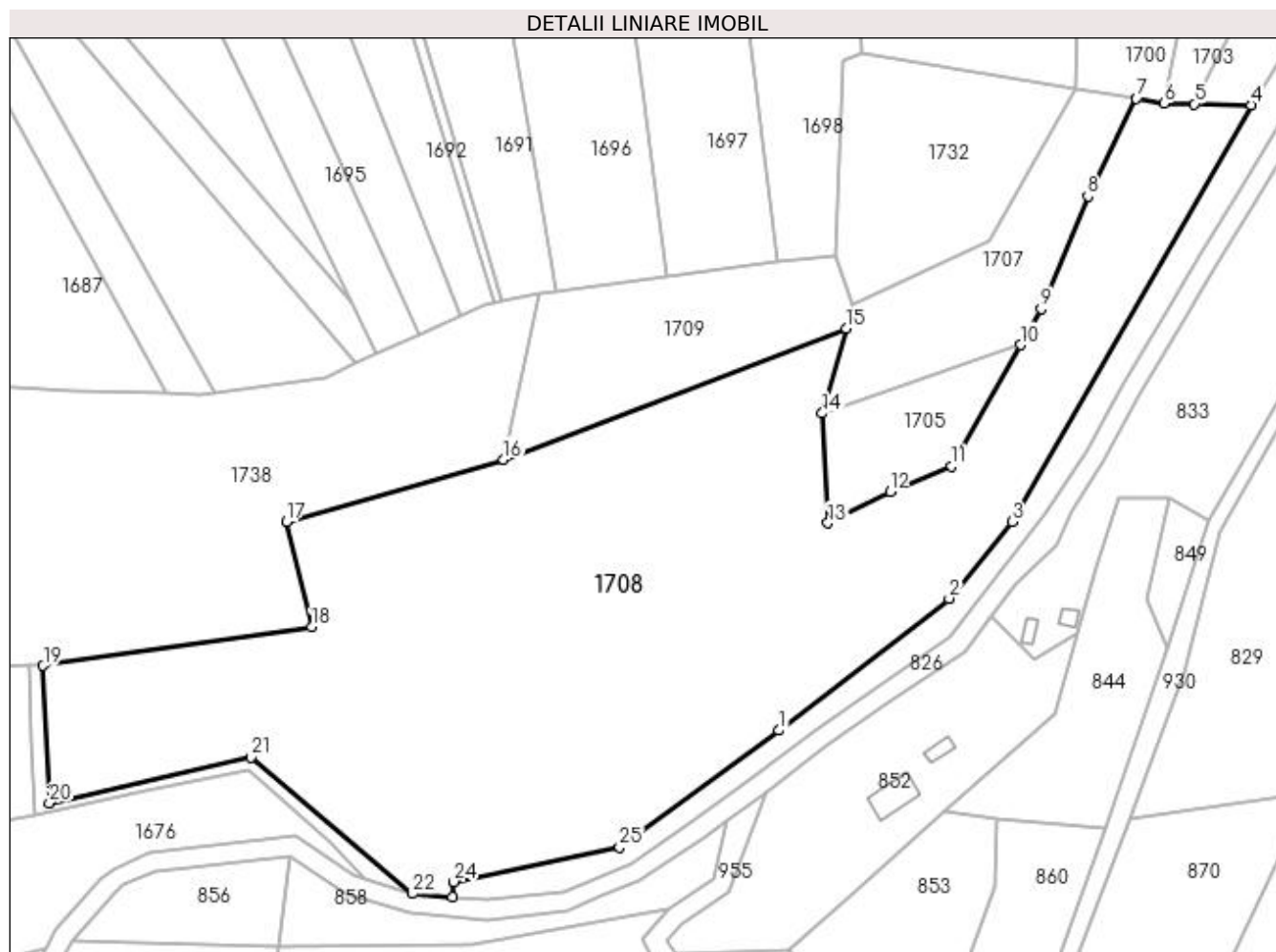
Inscrieri privind dezmembramintele dreptului de proprietate, drepturi reale de garanție și sarcini	Referințe
NU SUNT	

Anexa Nr. 1 La Partea I

Teren

Nr cadastral	Suprafața (mp)*	Observații / Referințe
	12.900	

* Suprafața este determinată în planul de proiecție Stereo 70.



Date referitoare la teren

Crt	Categorie folosință	Intra vilan	Suprafața (mp)	Tarla	Parcelă	Nr. topo	Observații / Referințe
1	arabil	NU	12.900	62	3272/11/2	-	NR PARCELA 3272/12 GRESIT IN TP

Lungime Segmente

1) Valorile lungimilor segmentelor sunt obținute din proiecție în plan.

Punct început	X / Y	Punct sfârșit	X / Y	Lungime segment (** (m)
1	448.712,603 513.772,932	2	448.747,714 513.800,123	44.41
3	448.760,793 513.815,904	4	448.809,974 513.901,826	99.002
5	448.798,312 513.902,024	6	448.792,056 513.902,13	6.256
7	448.786,338 513.903,128	8	448.776,3 513.882,983	22.508
9	448.766,64 513.859,774	10	448.762,438 513.852,364	8.519

Punct început	X / Y	Punct sfârșit	X / Y	Lungime segment (** (m)
2	448.747,714 513.800,123	3	448.760,793 513.815,904	20.496
4	448.809,974 513.901,826	5	448.798,312 513.902,024	11.664
6	448.792,056 513.902,13	7	448.786,338 513.903,128	5.804
8	448.776,3 513.882,983	9	448.766,64 513.859,774	25.139
10	448.762,438 513.852,364	11	448.748,262 513.827,365	28.738

Punct început	X / Y	Punct sfârșit	X / Y	Lungime segment (** (m)
11	448.748,262 513.827,365	12	448.735,525 513.822,102	13.782
13	448.722,696 513.815,628	14	448.721,543 513.838,275	22.676
15	448.726,505 513.855,766	16	448.655,858 513.828,713	75.65
17	448.611,073 513.815,91	18	448.616,251 513.794,258	22.263
19	448.560,908 513.786,281	20	448.562,185 513.757,976	28.334
21	448.603,75 513.767,357	22	448.637,039 513.739,273	43.553
23	448.645,269 513.738,555	24	448.645,547 513.741,749	3.206
25	448.679,731 513.748,883	1	448.712,603 513.772,932	40.729

Punct început	X / Y	Punct sfârșit	X / Y	Lungime segment (** (m)
12	448.735,525 513.822,102	13	448.722,696 513.815,628	14.37
14	448.721,543 513.838,275	15	448.726,505 513.855,766	18.181
16	448.655,858 513.828,713	17	448.611,073 513.815,91	46.579
18	448.616,251 513.794,258	19	448.560,908 513.786,281	55.915
20	448.562,185 513.757,976	21	448.603,75 513.767,357	42.611
22	448.637,039 513.739,273	23	448.645,269 513.738,555	8.261
24	448.645,547 513.741,749	25	448.679,731 513.748,883	34.92

** Lungimile segmentelor sunt determinate în planul de proiecție Stereo 70 și sunt rotunjite la 1 milimetru.

*** Distanța dintre puncte este formată din segmente cumulate ce sunt mai mici decât valoarea 1 milimetru.

**DATE DESPRE IMOBILUL NR. 1709**

Oficiul de Cadastru și Publicitate Imobiliară SIBIU
Biroul de Cadastru și Publicitate Imobiliară Medias

A. Partea I. Descrierea imobilului

TEREN Extravilan

Adresa: Jud. Sibiu

Nr. Crt	Nr cadastral Nr. topografic	Suprafața* (mp)	Observații / Referințe
A1	116546	1.600	Sector cadastral:44 Teren neimprejmuit;

B. Partea II. Proprietari și acte

Inscrieri privitoare la dreptul de proprietate și alte drepturi reale		Referințe
14034 / 13/07/2022		
Hotarare Judecatoreasca nr. SENTINTA CIVILA NR. 444/A IN DOS. NR. 4219/257/2013-DEFINITIVA, din 11/12/2013 emis de JUDECATORIA MEDIAS (Sentinta civila ; act notarial nr 1105 din 15.10.2020, emis de SORICI DANIELA MARIA);		
B1	Intabulare, drept de PROPRIETATEtranzactie/partaj, dobandit prin Hotarare Judecatoreasca, cota actuala 1/1 1) RADU POMPEIU	A1

C. Partea III. SARCINI .

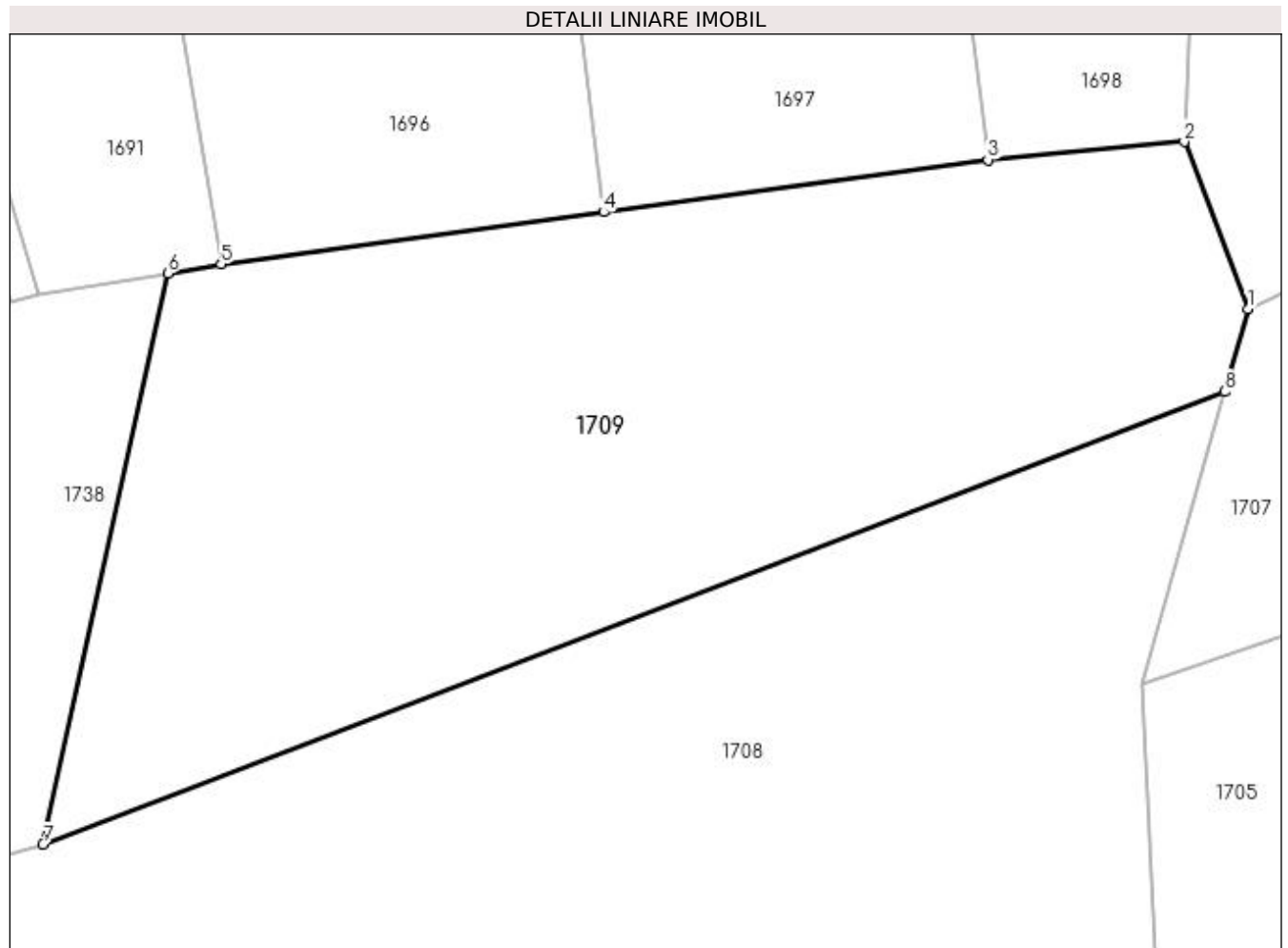
Inscrieri privind dezmembramintele dreptului de proprietate, drepturi reale de garanție și sarcini	Referințe
NU SUNT	

Anexa Nr. 1 La Partea I

Teren

Nr cadastral	Suprafața (mp)*	Observații / Referințe
116546	1.600	

* Suprafața este determinată în planul de proiecție Stereo 70.



Date referitoare la teren

Crt	Categorie folosință	Intravilan	Suprafața (mp)	Tarla	Parcelă	Nr. topo	Observații / Referințe
1	arabil	NU	1.600	62	3272/12	-	

Lungime Segmente

1) Valorile lungimilor segmentelor sunt obținute din proiecție în plan.

Punct început	X / Y	Punct sfârșit	X / Y	Lungime segment (** (m)
1	448.727,912 513.860,722	2	448.724,112 513.870,702	10.678
2	448.724,112 513.870,702	3	448.712,362 513.869,619	11.8
3	448.712,362 513.869,619	4	448.689,386 513.866,494	23.187
4	448.689,386 513.866,494	5	448.666,502 513.863,382	23.095
5	448.666,502 513.863,382	6	448.663,315 513.862,844	3.231

Punct început	X / Y	Punct sfârșit	X / Y	Lungime segment (** (m)
6	448.663,315 513.862,844	7	448.655,858 513.828,713	34.936
7	448.655,858 513.828,713	8	448.726,505 513.855,766	75.65
8	448.726,505 513.855,766	1	448.727,912 513.860,722	5.152

** Lungimile segmentelor sunt determinate în planul de proiecție Stereo 70 și sunt rotunjite la 1 milimetru.

*** Distanța dintre puncte este formată din segmente cumulate ce sunt mai mici decât valoarea 1 milimetru.

**DATE DESPRE IMOBILUL NR. 1710**

Oficiul de Cadastru și Publicitate Imobiliară SIBIU
Biroul de Cadastru și Publicitate Imobiliară Medias

A. Partea I. Descrierea imobilului

TEREN Extravilan

Nr. CF vechi:17645N
Nr. cadastral vechi:2986

Adresa: Jud. Sibiu

Nr. Crt	Nr cadastral Nr. topografic	Suprafața* (mp)	Observații / Referințe
A1	110963	2.300	Sector cadastral:44 Teren neimprejmuit;

B. Partea II. Proprietari și acte

Inscrieri privitoare la dreptul de proprietate și alte drepturi reale		Referințe
15134 / 08/09/2008		
Act Notarial nr. aut. 1703/2008, din 07/09/2008 emis de BNP LOHAN FLORENTINA (contract de vanzare-cumparare);		
B1	Intabulare, drept de PROPRIETATE, dobandit prin Conventie, cota actuala 1/2 1) CHIȘIU AUREL 2) CHIȘIU LENUȚA	A1
B2	Intabulare, drept de PROPRIETATE, dobandit prin Conventie, cota actuala 1/2 1) DENDIU VASILE 2) DENDIU MARIOARA	A1

C. Partea III. SARCINI .

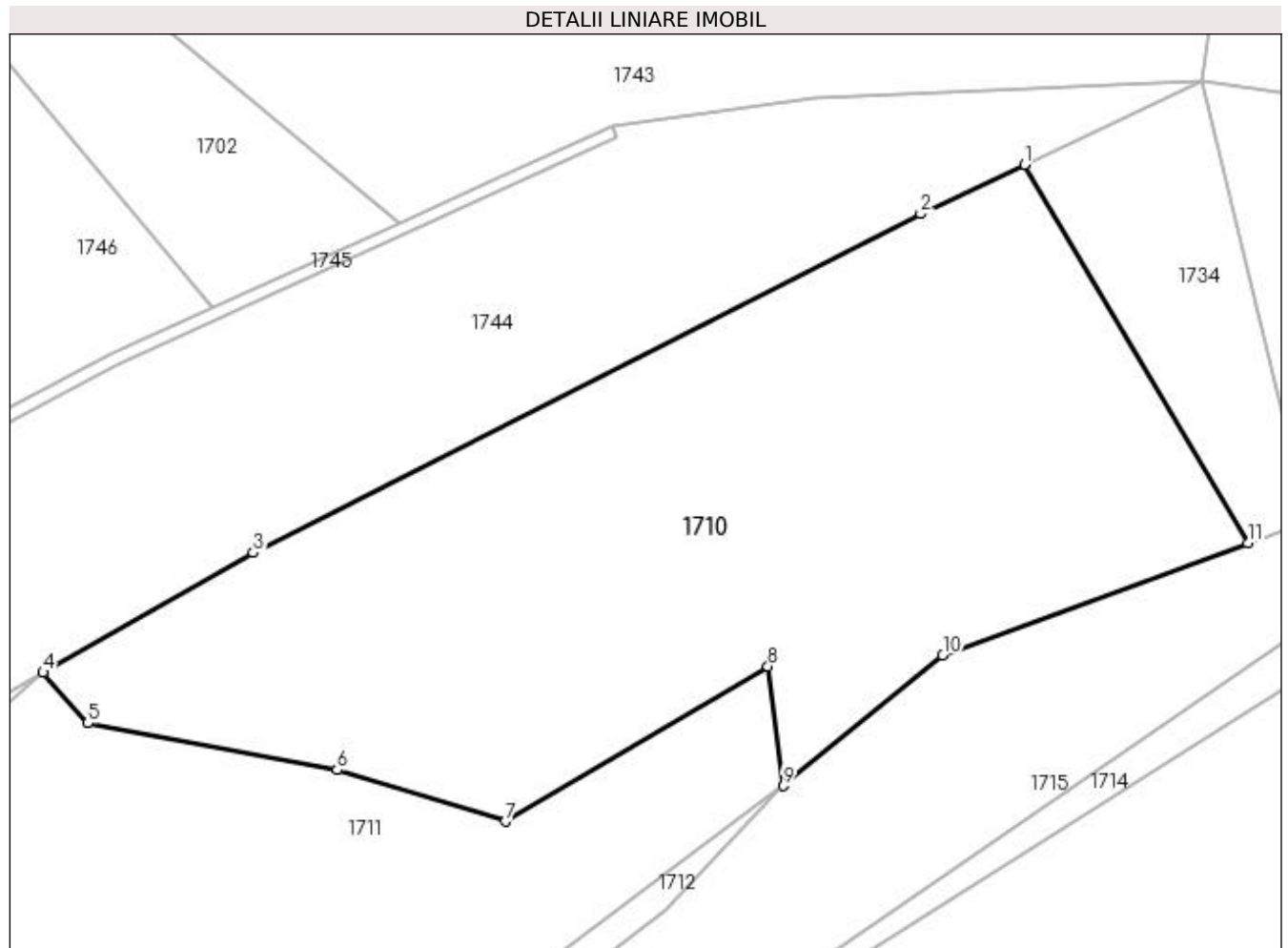
Inscrieri privind dezmembramintele dreptului de proprietate, drepturi reale de garanție și sarcini	Referințe
NU SUNT	

Anexa Nr. 1 La Partea I

Teren

Nr cadastral	Suprafața (mp)*	Observații / Referințe
110963	2.300	

* Suprafața este determinată în planul de proiecție Stereo 70.



Date referitoare la teren

Crt	Categorie folosință	Intravilan	Suprafața (mp)	Tarla	Parcelă	Nr. topo	Observații / Referințe
1	faneata	NU	2.300	62	3290	-	

Lungime Segmente

1) Valorile lungimilor segmentelor sunt obținute din proiecție în plan.

Punct început	X / Y	Punct sfârșit	X / Y	Lungime segment (** (m)
1	448.407,97 513.846,11	2	448.399,81 513.842,237	9.033
2	448.399,81 513.842,237	3	448.347,321 513.815,595	58.863
3	448.347,321 513.815,595	4	448.330,778 513.806,191	19.029
4	448.330,778 513.806,191	5	448.334,297 513.802,21	5.313
5	448.334,297 513.802,21	6	448.353,914 513.798,521	19.961

Punct început	X / Y	Punct sfârșit	X / Y	Lungime segment (** (m)
6	448.353,914 513.798,521	7	448.367,132 513.794,482	13.821
7	448.367,132 513.794,482	8	448.387,796 513.806,673	23.993
8	448.387,796 513.806,673	9	448.388,998 513.797,285	9.464
9	448.388,998 513.797,285	10	448.401,55 513.807,564	16.223
10	448.401,55 513.807,564	11	448.425,55 513.816,357	25.561
11	448.425,55 513.816,357	1	448.407,97 513.846,11	34.558

** Lungimile segmentelor sunt determinate în planul de proiecție Stereo 70 și sunt rotunjite la 1 milimetru.

*** Distanța dintre puncte este formată din segmente cumulate ce sunt mai mici decât valoarea 1 milimetru.

**DATE DESPRE IMOBILUL NR. 1711**

Oficiul de Cadastru și Publicitate Imobiliară SIBIU
Biroul de Cadastru și Publicitate Imobiliară Medias

A. Partea I. Descrierea imobilului

TEREN Extravilan

Nr. CF vechi:17646N
Nr. cadastral vechi:2987

Adresa: Jud. Sibiu

Nr. Crt	Nr cadastral Nr. topografic	Suprafața* (mp)	Observații / Referințe
A1	110964	6.200	Sector cadastral:44 Teren neimprejmuit;

B. Partea II. Proprietari și acte

Inscrieri privitoare la dreptul de proprietate și alte drepturi reale		Referințe
15134 / 08/09/2008		
Act Notarial nr. aut. 1703/2008, din 07/09/2008 emis de BNP LOHAN FLORENTINA (contract de vanzare-cumparare);		
B1	Intabulare, drept de PROPRIETATE, dobandit prin Conventie, cota actuala 1/2 1) CHIȘIU AUREL 2) CHIȘIU LENUȚA	A1
B2	Intabulare, drept de PROPRIETATE, dobandit prin Conventie, cota actuala 1/2 1) DENDIU VASILE 2) DENDIU MARIOARA	A1

C. Partea III. SARCINI .

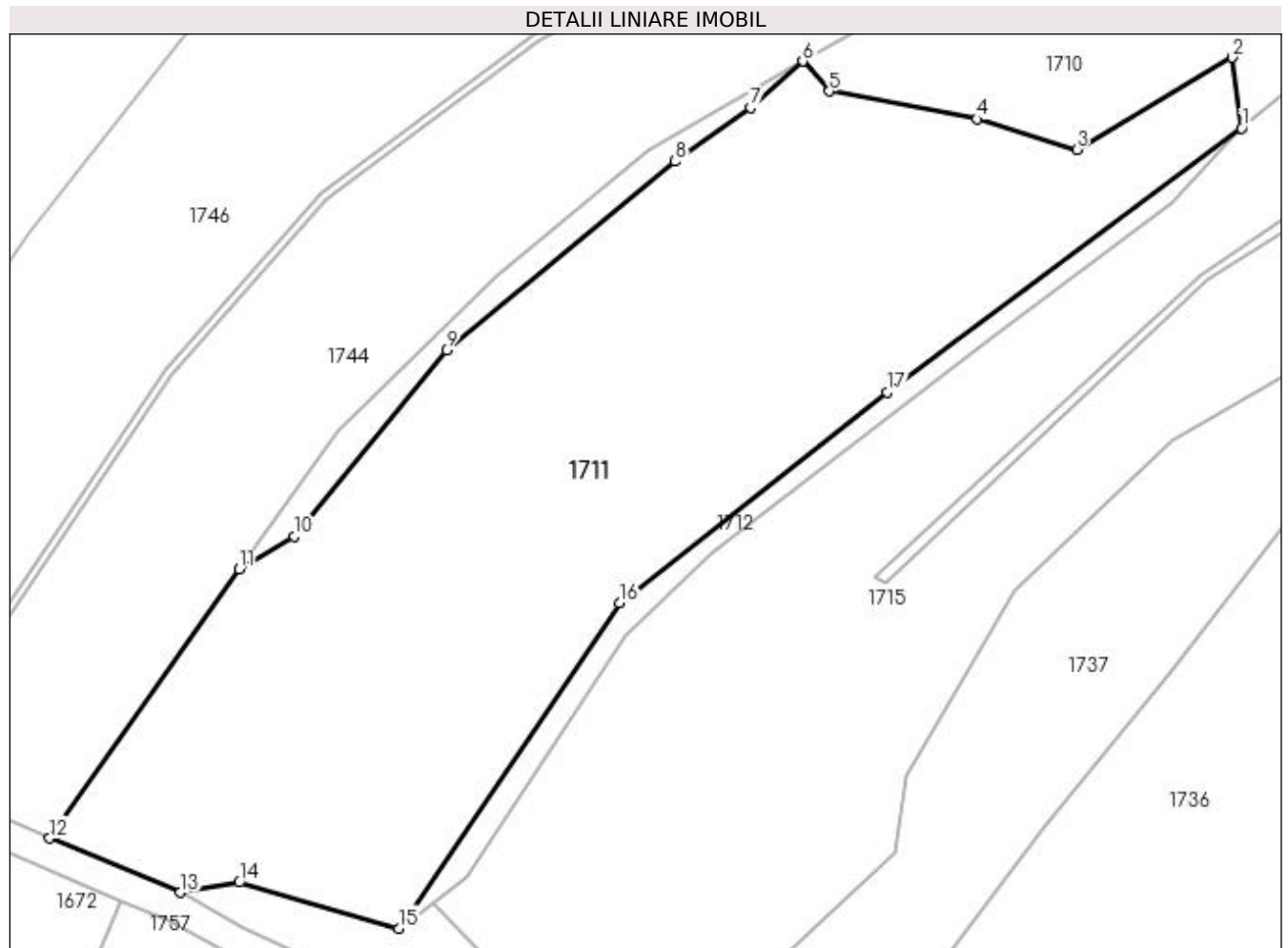
Inscrieri privind dezmembramintele dreptului de proprietate, drepturi reale de garanție și sarcini	Referințe
NU SUNT	

Anexa Nr. 1 La Partea I

Teren

Nr cadastral	Suprafața (mp)*	Observații / Referințe
110964	6.200	

* Suprafața este determinată în planul de proiecție Stereo 70.



Date referitoare la teren

Crt	Categorie folosință	Intra vilan	Suprafața (mp)	Tarla	Parcelă	Nr. topo	Observații / Referințe
1	arabil	NU	6.200	62	3291	-	

Lungime Segmente

1) Valorile lungimilor segmentelor sunt obținute din proiecție în plan.

Punct început	X / Y	Punct sfârșit	X / Y	Lungime segment (** (m)
1	448.388,998 513.797,285	2	448.387,796 513.806,673	9.464
2	448.387,796 513.806,673	3	448.367,132 513.794,482	23.993
3	448.367,132 513.794,482	4	448.353,914 513.798,521	13.821
4	448.353,914 513.798,521	5	448.334,297 513.802,21	19.961
5	448.334,297 513.802,21	6	448.330,778 513.806,191	5.313

Punct început	X / Y	Punct sfârşit	X / Y	Lungime segment (** (m)
6	448.330,778 513.806,191	7	448.323,803 513.800,025	9.31
7	448.323,803 513.800,025	8	448.313,805 513.792,919	12.266
8	448.313,805 513.792,919	9	448.283,438 513.767,898	39.347
9	448.283,438 513.767,898	10	448.263,247 513.743,141	31.948
10	448.263,247 513.743,141	11	448.255,961 513.738,772	8.495
11	448.255,961 513.738,772	12	448.230,759 513.703,082	43.691
12	448.230,759 513.703,082	13	448.248,102 513.695,881	18.778
13	448.248,102 513.695,881	14	448.255,955 513.697,253	7.972
14	448.255,955 513.697,253	15	448.277,125 513.691,138	22.036
15	448.277,125 513.691,138	16	448.306,417 513.734,316	52.176
16	448.306,417 513.734,316	17	448.341,93 513.762,273	45.197
17	448.341,93 513.762,273	1	448.388,998 513.797,285	58.662

** Lungimile segmentelor sunt determinate în planul de proiecţie Stereo 70 şi sunt rotunjite la 1 milimetru.

*** Distanţa dintre puncte este formată din segmente cumulate ce sunt mai mici decât valoarea 1 milimetru.

**DATE DESPRE IMOBILUL NR. 1712**

Oficiul de Cadastru și Publicitate Imobiliară SIBIU
Biroul de Cadastru și Publicitate Imobiliară Medias

A. Partea I. Descrierea imobilului

TEREN Extravilan

Nr. CF vechi:17647N
Nr. cadastral vechi:2984

Adresa: Jud. Sibiu

Nr. Crt	Nr cadastral Nr. topografic	Suprafața* (mp)	Observații / Referințe
A1	110965	400	Sector cadastral:44 Teren neimprejmuit;

B. Partea II. Proprietari și acte

Inscrieri privitoare la dreptul de proprietate și alte drepturi reale		Referințe
15134 / 08/09/2008		
Act Notarial nr. aut. 1703/2008, din 07/09/2008 emis de BNP LOHAN FLORENTINA (contract de vanzare-cumparare);		
B1	Intabulare, drept de PROPRIETATE, dobandit prin Conventie, cota actuala 1/2 1) CHIȘIU AUREL 2) CHIȘIU LENUȚA	A1
B2	Intabulare, drept de PROPRIETATE, dobandit prin Conventie, cota actuala 1/2 1) DENDIU VASILE 2) DENDIU MARIOARA	A1

C. Partea III. SARCINI .

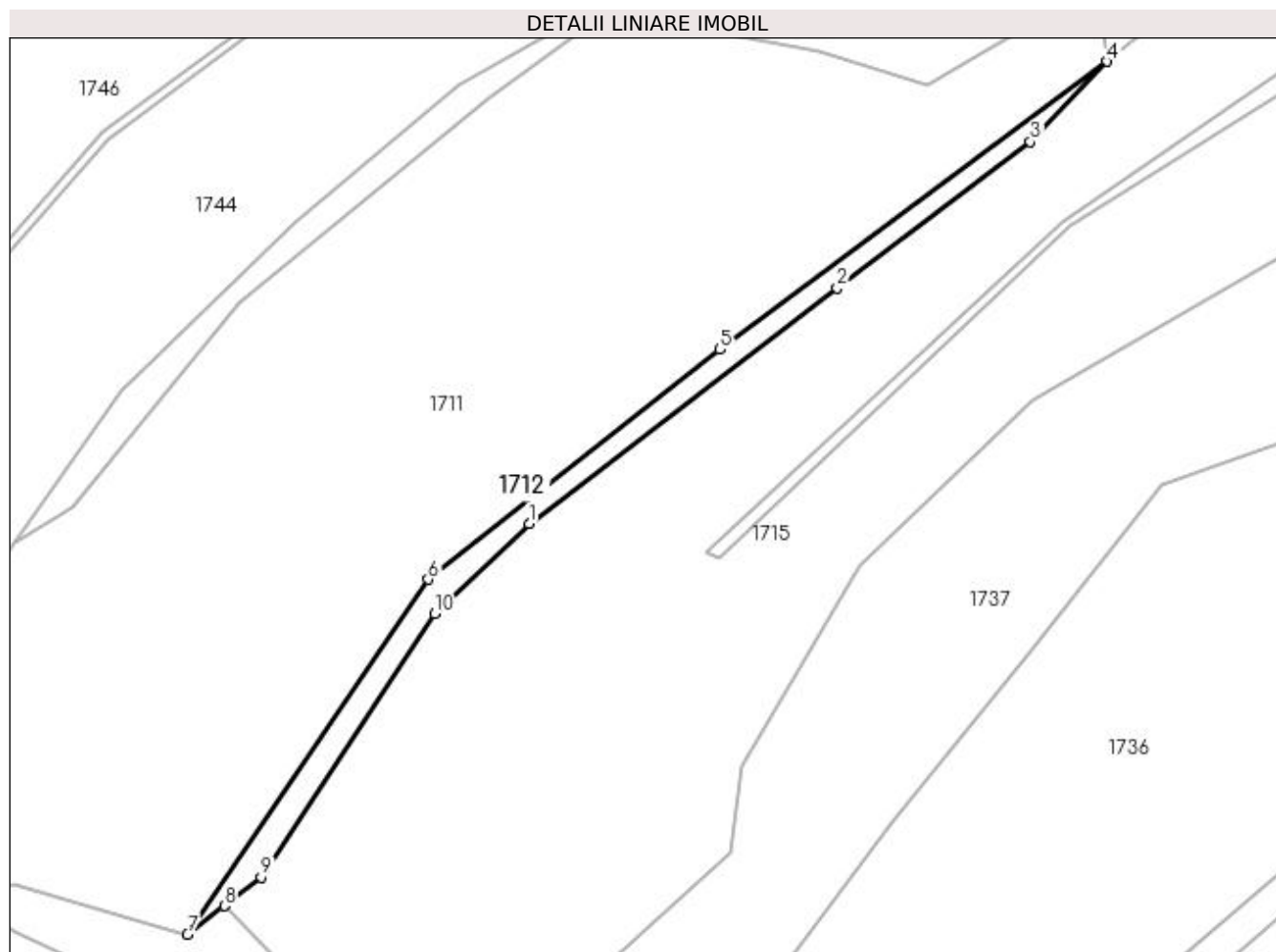
Inscrieri privind dezmembramintele dreptului de proprietate, drepturi reale de garanție și sarcini	Referințe
NU SUNT	

Anexa Nr. 1 La Partea I

Teren

Nr cadastral	Suprafața (mp)*	Observații / Referințe
110965	400	

* Suprafața este determinată în planul de proiecție Stereo 70.



Date referitoare la teren

Crt	Categorie folosință	Intra vilan	Suprafața (mp)	Tarla	Parcelă	Nr. topo	Observații / Referințe
1	faneata	NU	400	62	3293	-	taluz

Lungime Segmente

1) Valorile lungimilor segmentelor sunt obținute din proiecție în plan.

Punct început	X / Y	Punct sfârșit	X / Y	Lungime segment (** (m)
1	448.318,689 513.741,079	2	448.356,198 513.769,722	47.195
2	448.356,198 513.769,722	3	448.379,681 513.787,504	29.456
3	448.379,681 513.787,504	4	448.388,998 513.797,285	13.508
4	448.388,998 513.797,285	5	448.341,93 513.762,273	58.662
5	448.341,93 513.762,273	6	448.306,417 513.734,316	45.197

Punct început	X / Y	Punct sfârșit	X / Y	Lungime segment (** (m)
6	448.306,417 513.734,316	7	448.277,125 513.691,138	52.176
7	448.277,125 513.691,138	8	448.281,62 513.694,606	5.678
8	448.281,62 513.694,606	9	448.286,116 513.698,075	5.678
9	448.286,116 513.698,075	10	448.307,208 513.730,146	38.385
10	448.307,208 513.730,146	1	448.318,689 513.741,079	15.854

** Lungimile segmentelor sunt determinate în planul de proiecție Stereo 70 și sunt rotunjite la 1 milimetru.

*** Distanța dintre puncte este formată din segmente cumulate ce sunt mai mici decât valoarea 1 milimetru.

**DATE DESPRE IMOBILUL NR. 1713**

Oficiul de Cadastru și Publicitate Imobiliară SIBIU
Biroul de Cadastru și Publicitate Imobiliară Medias

A. Partea I. Descrierea imobilului

TEREN Extravilan

Adresa: Jud. Sibiu

Nr. Crt	Nr cadastral Nr. topografic	Suprafața* (mp)	Observații / Referințe
A1		300	Sector cadastral:44 Teren neimprejmuit;

B. Partea II. Proprietari și acte

Inscrieri privitoare la dreptul de proprietate și alte drepturi reale	Referințe
/	
Act Administrativ nr. 698/6, din 14/06/1995 emis de CJSDPAT SIBIU (TITLU DE PROPRIETATE);	
B1	A1
Intabulare, drept de PROPRIETATE, dobândit prin Reconstituire, cota actuala 1/1 1) GANEA DOCTOR-EMANOIL	

C. Partea III. SARCINI .

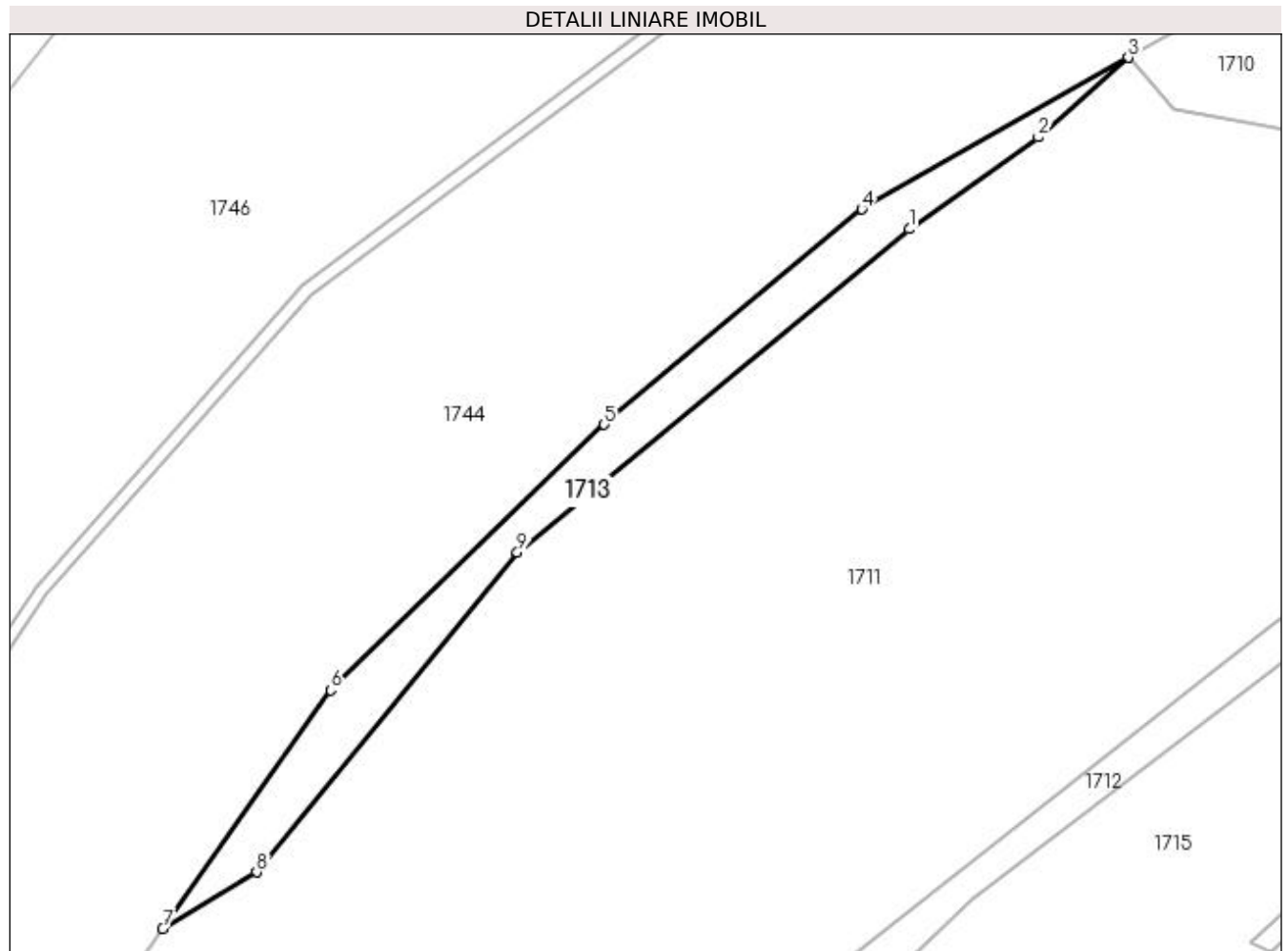
Inscrieri privind dezmembramintele dreptului de proprietate, drepturi reale de garanție și sarcini	Referințe
NU SUNT	

Anexa Nr. 1 La Partea I

Teren

Nr cadastral	Suprafața (mp)*	Observații / Referințe
	300	

* Suprafața este determinată în planul de proiecție Stereo 70.



Date referitoare la teren

Crt	Categorie folosință	Intra vilan	Suprafața (mp)	Tarla	Parcelă	Nr. topo	Observații / Referințe
1	faneata	NU	300	62	3289	-	taluz

Lungime Segmente

1) Valorile lungimilor segmentelor sunt obținute din proiecție în plan.

Punct început	X / Y	Punct sfârșit	X / Y	Lungime segment (** (m)
1	448.313,805 513.792,919	2	448.323,803 513.800,025	12.266
2	448.323,803 513.800,025	3	448.330,778 513.806,191	9.31
3	448.330,778 513.806,191	4	448.310,135 513.794,455	23.746
4	448.310,135 513.794,455	5	448.290,179 513.777,783	26.004
5	448.290,179 513.777,783	6	448.268,992 513.757,226	29.52

Punct început	X / Y	Punct sfârşit	X / Y	Lungime segment (** (m)
6	448.268,992 513.757,226	7	448.255,961 513.738,772	22.591
7	448.255,961 513.738,772	8	448.263,247 513.743,141	8.495
8	448.263,247 513.743,141	9	448.283,438 513.767,898	31.948
9	448.283,438 513.767,898	1	448.313,805 513.792,919	39.347

** Lungimile segmentelor sunt determinate în planul de proiecție Stereo 70 și sunt rotunjite la 1 milimetru.

*** Distanța dintre puncte este formată din segmente cumulate ce sunt mai mici decât valoarea 1 milimetru.

**DATE DESPRE IMOBILUL NR. 1714**

Oficiul de Cadastru și Publicitate Imobiliară SIBIU
Biroul de Cadastru și Publicitate Imobiliară Medias

A. Partea I. Descrierea imobilului

TEREN Extravilan

Nr. CF vechi:17674N
Nr. cadastral vechi:2992

Adresa: Jud. Sibiu

Nr. Crt	Nr cadastral Nr. topografic	Suprafata* (mp)	Observatii / Referinta
A1	110971	200	Sector cadastral:44 Teren neimprejmuit;

B. Partea II. Proprietari și acte

Inscrieri privitoare la dreptul de proprietate și alte drepturi reale		Referințe
15134 / 08/09/2008		
Act Notarial nr. aut. 1703/2008, din 07/09/2008 emis de BNP LOHAN FLORENTINA (contract de vanzare-cumparare);		
B1	Intabulare, drept de PROPRIETATE, dobandit prin Conventie, cota actuala 1/2 1) CHIȘIU AUREL 2) CHIȘIU LENUȚA,	A1
B2	Intabulare, drept de PROPRIETATE, dobandit prin Conventie, cota actuala 1/2 1) DENDIU VASILE 2) DENDIU MARIOARA	A1

C. Partea III. SARCINI .

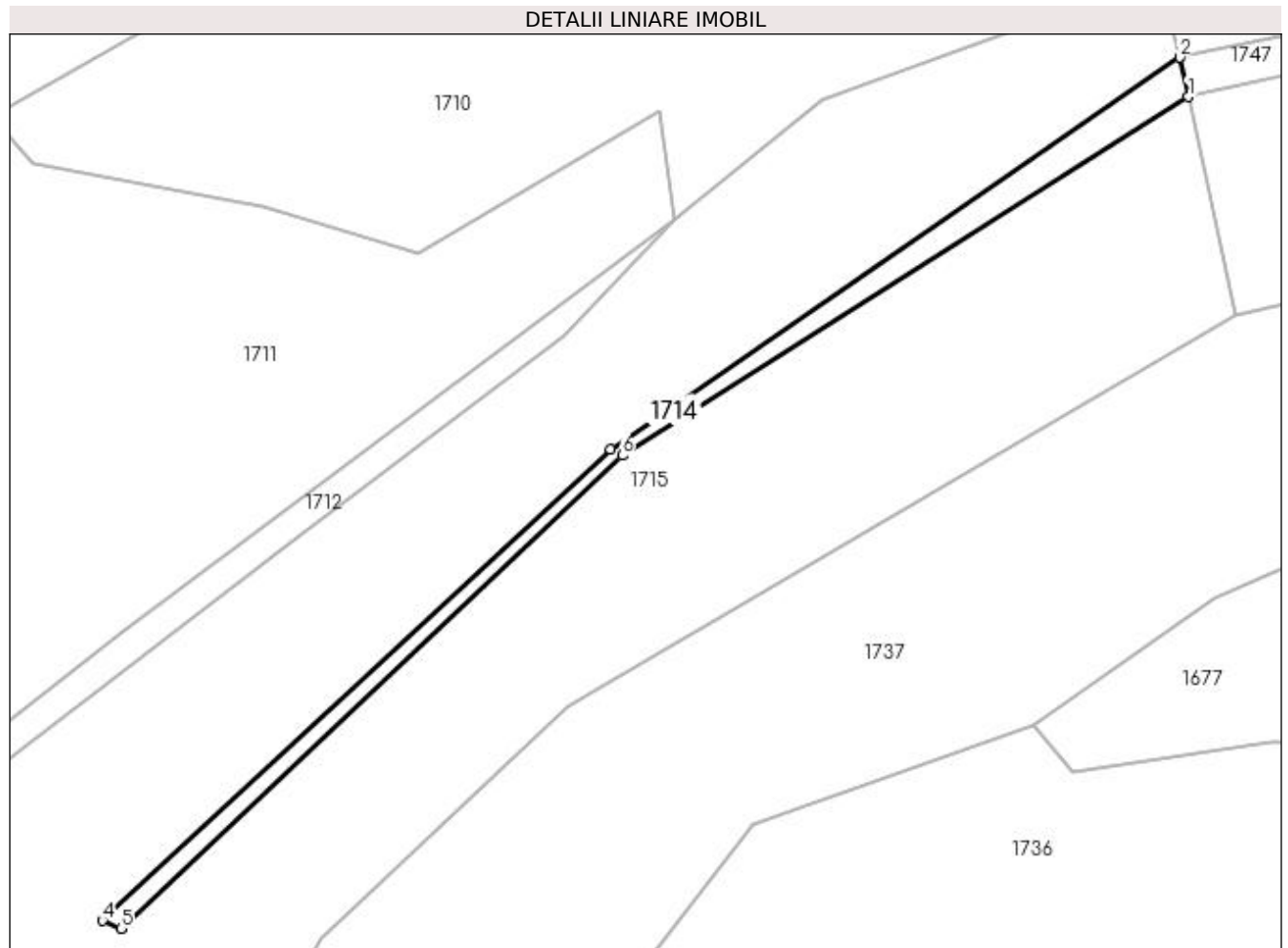
Inscrieri privind dezmembramintele dreptului de proprietate, drepturi reale de garanție și sarcini	Referințe
NU SUNT	

Anexa Nr. 1 La Partea I

Teren

Nr cadastral	Suprafața (mp)*	Observații / Referințe
110971	200	

* Suprafața este determinată în planul de proiecție Stereo 70.



Date referitoare la teren

Crt	Categorie folosință	Intra vilan	Suprafața (mp)	Tarla	Parcelă	Nr. topo	Observații / Referințe
1	faneata	NU	200	62	3294	-	taluz

Lungime Segmente

1) Valorile lungimilor segmentelor sunt obținute din proiecție în plan.

Punct început	X / Y	Punct sfârșit	X / Y	Lungime segment (** (m)
1	448.432,837 513.807,818	2	448.432,084 513.811,174	3.439
2	448.432,084 513.811,174	3	448.383,549 513.777,816	58.893
3	448.383,549 513.777,816	4	448.340,24 513.737,647	59.07
4	448.340,24 513.737,647	5	448.341,825 513.736,981	1.719
5	448.341,825 513.736,981	6	448.384,548 513.777,278	58.729

Punct început	X / Y	Punct sfârșit	X / Y	Lungime segment (** (m)
6	448.384,548 513.777,278	1	448.432,837 513.807,818	57.136

** Lungimile segmentelor sunt determinate în planul de proiecție Stereo 70 și sunt rotunjite la 1 milimetru.

*** Distanța dintre puncte este formată din segmente cumulate ce sunt mai mici decât valoarea 1 milimetru.

**DATE DESPRE IMOBILUL NR. 1715**

Oficiul de Cadastru și Publicitate Imobiliară SIBIU
Biroul de Cadastru și Publicitate Imobiliară Medias

A. Partea I. Descrierea imobilului

TEREN Extravilan

Nr. CF vechi:17644N
Nr. cadastral vechi:2985

Adresa: Jud. Sibiu

Nr. Crt	Nr cadastral Nr. topografic	Suprafața* (mp)	Observații / Referințe
A1	110962	5.700	Sector cadastral:44 Teren neimprejmuit;

B. Partea II. Proprietari și acte

Inscrieri privitoare la dreptul de proprietate și alte drepturi reale		Referințe
15134 / 08/09/2008		
Act Notarial nr. aut. 1703/2008, din 07/09/2008 emis de BNP LOHAN FLORENTINA (contract de vanzare-cumparare);		
B1	Intabulare, drept de PROPRIETATE, dobandit prin Conventie, cota actuala 1/2 1) CHIȘIU AUREL 2) CHIȘIU LENUȚA,	A1
B2	Intabulare, drept de PROPRIETATE, dobandit prin Conventie, cota actuala 1/2 1) DENDIU VASILE 2) DENDIU MARIOARA	A1

C. Partea III. SARCINI .

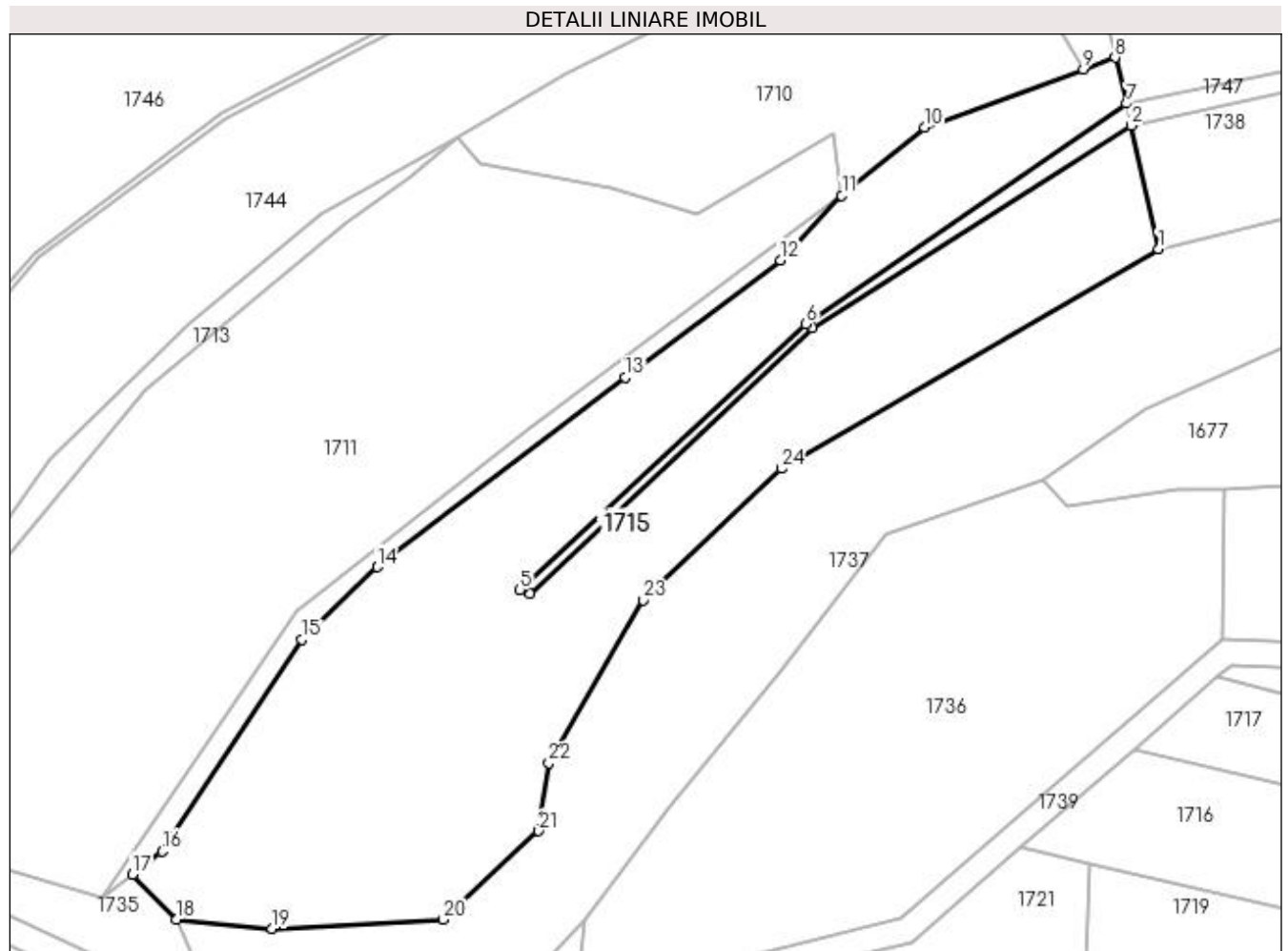
Inscrieri privind dezmembramintele dreptului de proprietate, drepturi reale de garanție și sarcini	Referințe
NU SUNT	

Anexa Nr. 1 La Partea I

Teren

Nr cadastral	Suprafața (mp)*	Observații / Referințe
110962	5.700	

* Suprafața este determinată în planul de proiecție Stereo 70.



Date referitoare la teren

Crt	Categorie folosință	Intra vilan	Suprafața (mp)	Tarla	Parcelă	Nr. topo	Observații / Referințe
1	arabil	NU	5.700	62	3295	-	

Lungime Segmente

1) Valorile lungimilor segmentelor sunt obținute din proiecție în plan.

Punct început	X / Y	Punct sfârșit	X / Y	Lungime segment (** (m)
1	448.436,921 513.789,168	2	448.432,837 513.807,818	19.092
3	448.384,548 513.777,278	4	448.341,825 513.736,981	58.729
5	448.340,24 513.737,647	6	448.383,549 513.777,816	59.07
7	448.432,084 513.811,174	8	448.430,382 513.818,128	7.159
9	448.425,55 513.816,357	10	448.401,55 513.807,564	25.561

Punct început	X / Y	Punct sfârșit	X / Y	Lungime segment (** (m)
2	448.432,837 513.807,818	3	448.384,548 513.777,278	57.136
4	448.341,825 513.736,981	5	448.340,24 513.737,647	1.719
6	448.383,549 513.777,816	7	448.432,084 513.811,174	58.893
8	448.430,382 513.818,128	9	448.425,55 513.816,357	5.146
10	448.401,55 513.807,564	11	448.388,998 513.797,285	16.223

Punct început	X / Y	Punct sfârșit	X / Y	Lungime segment (** (m)
11	448.388,998 513.797,285	12	448.379,681 513.787,504	13.508
13	448.356,198 513.769,722	14	448.318,689 513.741,079	47.195
15	448.307,208 513.730,146	16	448.286,116 513.698,075	38.385
17	448.281,62 513.694,606	18	448.288,215 513.687,807	9.472
19	448.302,771 513.686,389	20	448.328,683 513.687,75	25.947
21	448.343,106 513.701,161	22	448.344,642 513.711,47	10.423
23	448.358,866 513.736,106	24	448.379,89 513.755,967	28.922

Punct început	X / Y	Punct sfârșit	X / Y	Lungime segment (** (m)
12	448.379,681 513.787,504	13	448.356,198 513.769,722	29.456
14	448.318,689 513.741,079	15	448.307,208 513.730,146	15.854
16	448.286,116 513.698,075	17	448.281,62 513.694,606	5.678
18	448.288,215 513.687,807	19	448.302,771 513.686,389	14.625
20	448.328,683 513.687,75	21	448.343,106 513.701,161	19.695
22	448.344,642 513.711,47	23	448.358,866 513.736,106	28.448
24	448.379,89 513.755,967	1	448.436,921 513.789,168	65.991

** Lungimile segmentelor sunt determinate în planul de proiecție Stereo 70 și sunt rotunjite la 1 milimetru.

*** Distanța dintre puncte este formată din segmente cumulate ce sunt mai mici decât valoarea 1 milimetru.

**DATE DESPRE IMOBILUL NR. 1716**

Oficiul de Cadastru și Publicitate Imobiliară SIBIU
Biroul de Cadastru și Publicitate Imobiliară Medias

A. Partea I. Descrierea imobilului

TEREN Extravilan

Nr. CF vechi:17100N
Nr. cadastral vechi:2761

Adresa: Jud. Sibiu

Nr. Crt	Nr cadastral Nr. topografic	Suprafața* (mp)	Observații / Referințe
A1	109932	3.300	Sector cadastral:44 Teren neimprejmuit;

B. Partea II. Proprietari și acte

Inscrieri privitoare la dreptul de proprietate și alte drepturi reale		Referințe
18011 / 23/10/2008		
Act Notarial nr. aut. 3017/2008, din 22/10/2008 emis de NP MIA AXENTE (contract de vanzare-cumparare);		
B1	Intabulare, drept de PROPRIETATE, dobandit prin Conventie, cota actuala 1/1	A1
	1) GHENU PETRE-ADRIAN 2) GHENU IOANA-TEODORA	

C. Partea III. SARCINI .

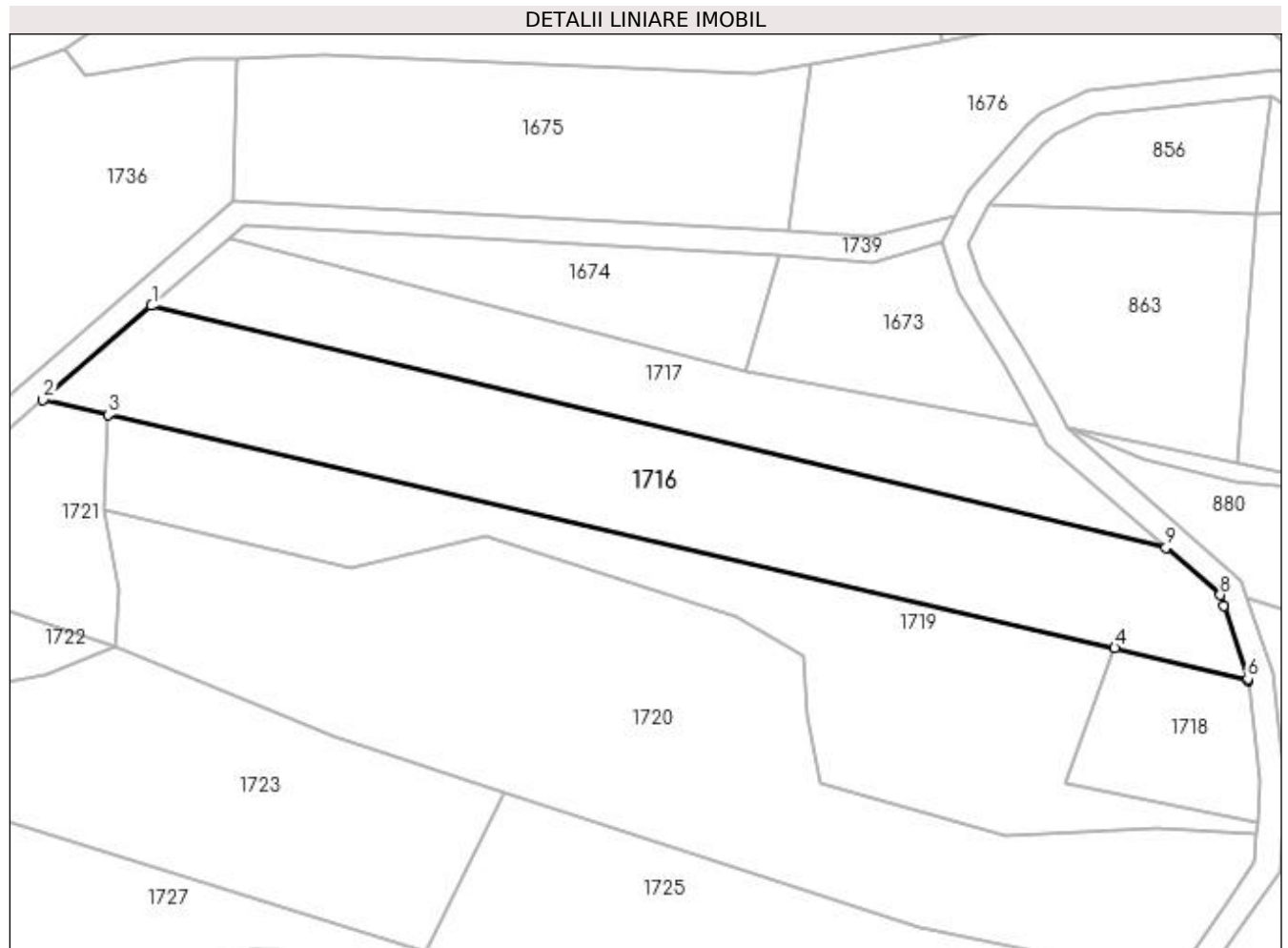
Inscrieri privind dezmembramintele dreptului de proprietate, drepturi reale de garanție și sarcini	Referințe
NU SUNT	

Anexa Nr. 1 La Partea I

Teren

Nr cadastral	Suprafața (mp)*	Observații / Referințe
109932	3.300	

* Suprafața este determinată în planul de proiecție Stereo 70.



Date referitoare la teren

Crt	Categorie folosință	Intra vilan	Suprafața (mp)	Tarla	Parcelă	Nr. topo	Observații / Referințe
1	faneata	NU	3.300	62	3305/3	-	

Lungime Segmente

1) Valorile lungimilor segmentelor sunt obținute din proiecție în plan.

Punct început	X / Y	Punct sfârșit	X / Y	Lungime segment (** (m)
1	448.433,455 513.713,598	2	448.416,167 513.698,609	22.882
2	448.416,167 513.698,609	3	448.426,54 513.696,209	10.647
3	448.426,54 513.696,209	4	448.586,93 513.659,105	164.625
4	448.586,93 513.659,105	5	448.608,139 513.653,977	21.82
5	448.608,139 513.653,977	6	448.608,112 513.654,199	0.224

Punct început	X / Y	Punct sfârşit	X / Y	Lungime segment (** (m)
6	448.608,112 513.654,199	7	448.604,283 513.665,877	12.289
7	448.604,283 513.665,877	8	448.603,732 513.667,556	1.768
8	448.603,732 513.667,556	9	448.595,082 513.675,06	11.451
9	448.595,082 513.675,06	1	448.433,455 513.713,598	166.158

** Lungimile segmentelor sunt determinate în planul de proiecție Stereo 70 și sunt rotunjite la 1 milimetru.

*** Distanța dintre puncte este formată din segmente cumulate ce sunt mai mici decât valoarea 1 milimetru.

**DATE DESPRE IMOBILUL NR. 1717**

Oficiul de Cadastru și Publicitate Imobiliară SIBIU
Biroul de Cadastru și Publicitate Imobiliară Medias

A. Partea I. Descrierea imobilului

TEREN Extravilan

Adresa: Jud. Sibiu

Nr. Crt	Nr cadastral Nr. topografic	Suprafața* (mp)	Observații / Referințe
A1		1.900	Sector cadastral:44 Teren neimprejmuit;

B. Partea II. Proprietari și acte

Inscrieri privitoare la dreptul de proprietate și alte drepturi reale	Referințe
/	
Act Administrativ nr. 964/6, din 14/06/1995 emis de CJSDPAT SIBIU (TITLU DE PROPRIETATE);	
B1	A1
Intabulare, drept de PROPRIETATE, dobândit prin Reconstituire, cota actuala 1/1	
1) GRECU EMIL 2) RAȚ VICTORIA 3) POPA ANA 4) MOHAN MARIA 5) GRECU GLIGOR 6) GRECU IOAN	

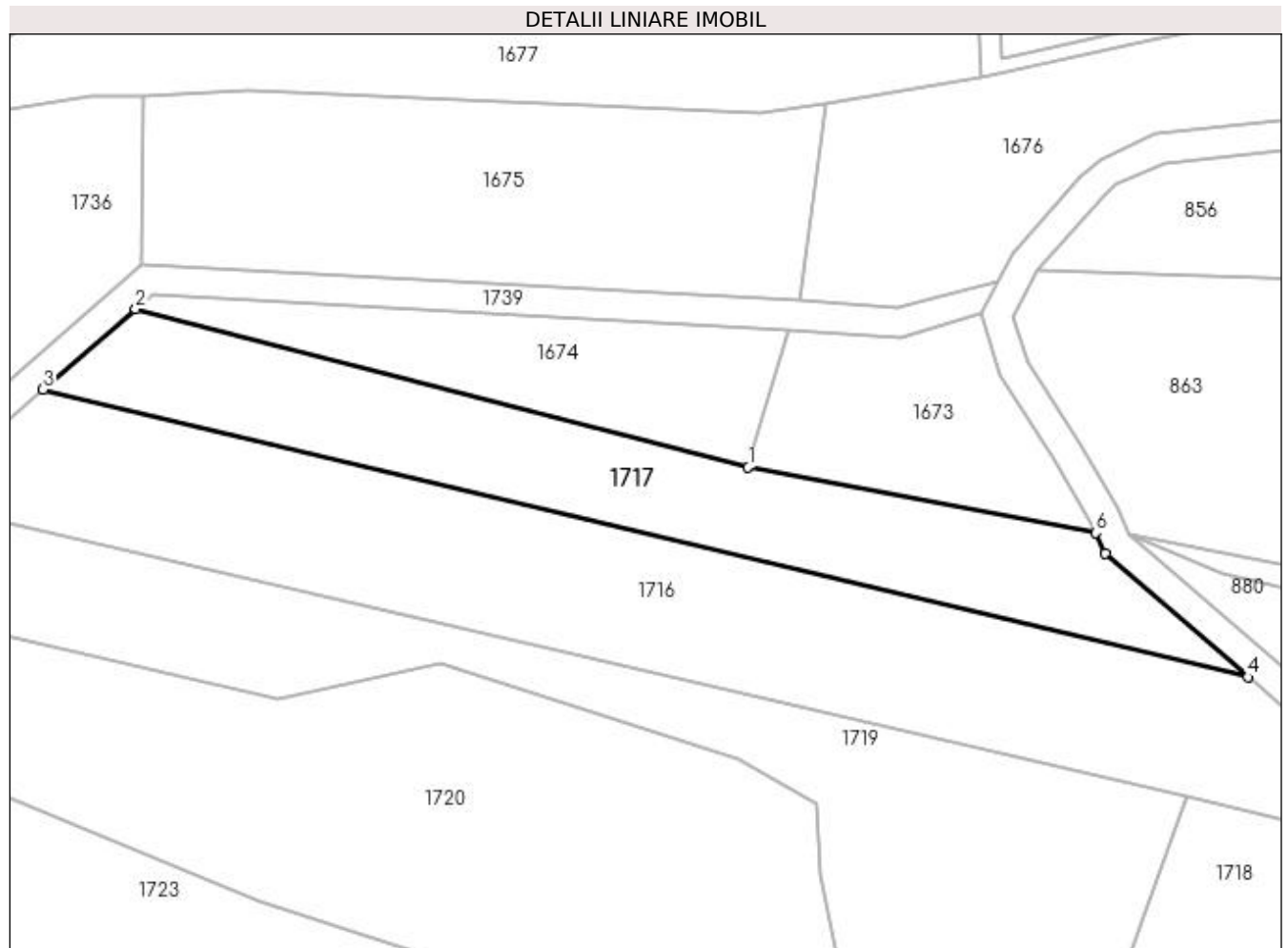
C. Partea III. SARCINI .

Inscrieri privind dezmembramintele dreptului de proprietate, drepturi reale de garanție și sarcini	Referințe
NU SUNT	

Anexa Nr. 1 La Partea I**Teren**

Nr cadastral	Suprafața (mp)*	Observații / Referințe
	1.900	

* Suprafața este determinată în planul de proiecție Stereo 70.

**Date referitoare la teren**

Crt	Categorie folosință	Intra vilan	Suprafața (mp)	Tarla	Parcelă	Nr. topo	Observații / Referințe
1	padure	NU	1.900	62	3305/4	-	

Lungime Segmente

1) Valorile lungimilor segmentelor sunt obținute din proiecție în plan.

Punct început	X / Y	Punct sfârșit	X / Y	Lungime segment (** (m)
1	448.528,053 513.703,172	2	448.445,89 513.724,38	84.856
2	448.445,89 513.724,38	3	448.433,455 513.713,598	16.459
3	448.433,455 513.713,598	4	448.595,082 513.675,06	166.158
4	448.595,082 513.675,06	5	448.575,976 513.691,63	25.29
5	448.575,976 513.691,63	6	448.574,657 513.694,393	3.062

Punct început	X / Y	Punct sfârşit	X / Y	Lungime segment (** (m)
6	448.574,657 513.694,393	1	448.528,053 513.703,172	47.424

** Lungimile segmentelor sunt determinate în planul de proiecţie Stereo 70 şi sunt rotunjite la 1 milimetru.

*** Distanţa dintre puncte este formată din segmente cumulate ce sunt mai mici decât valoarea 1 milimetru.

**DATE DESPRE IMOBILUL NR. 1718**

Oficiul de Cadastru și Publicitate Imobiliară SIBIU
Biroul de Cadastru și Publicitate Imobiliară Medias

A. Partea I. Descrierea imobilului

TEREN Extravilan

Adresa: Jud. Sibiu

Nr. Crt	Nr cadastral Nr. topografic	Suprafața* (mp)	Observații / Referințe
A1		600	Sector cadastral:44 Teren neimprejmit;

B. Partea II. Proprietari și acte

Inscrieri privitoare la dreptul de proprietate și alte drepturi reale		Referințe
/		
Act Administrativ nr. 700/6, din 14/06/1995 emis de CJSDPAT SIBIU (TITLU DE PROPRIETATE);		
B1	Intabulare, drept de PROPRIETATE, dobandit prin Reconstituire, cota actuala 1/2 1) DUMITRESCU EMILIA	A1
Act Notarial nr. 129, din 10/08/2017 emis de NP CRISTEA DANIEL (certificat de mostenitor);		
B2	Intabulare, drept de PROPRIETATE, dobandit prin Succesiune, cota actuala 1/2 1) HAȘEGAN TATIANA-MARIA	A1

C. Partea III. SARCINI .

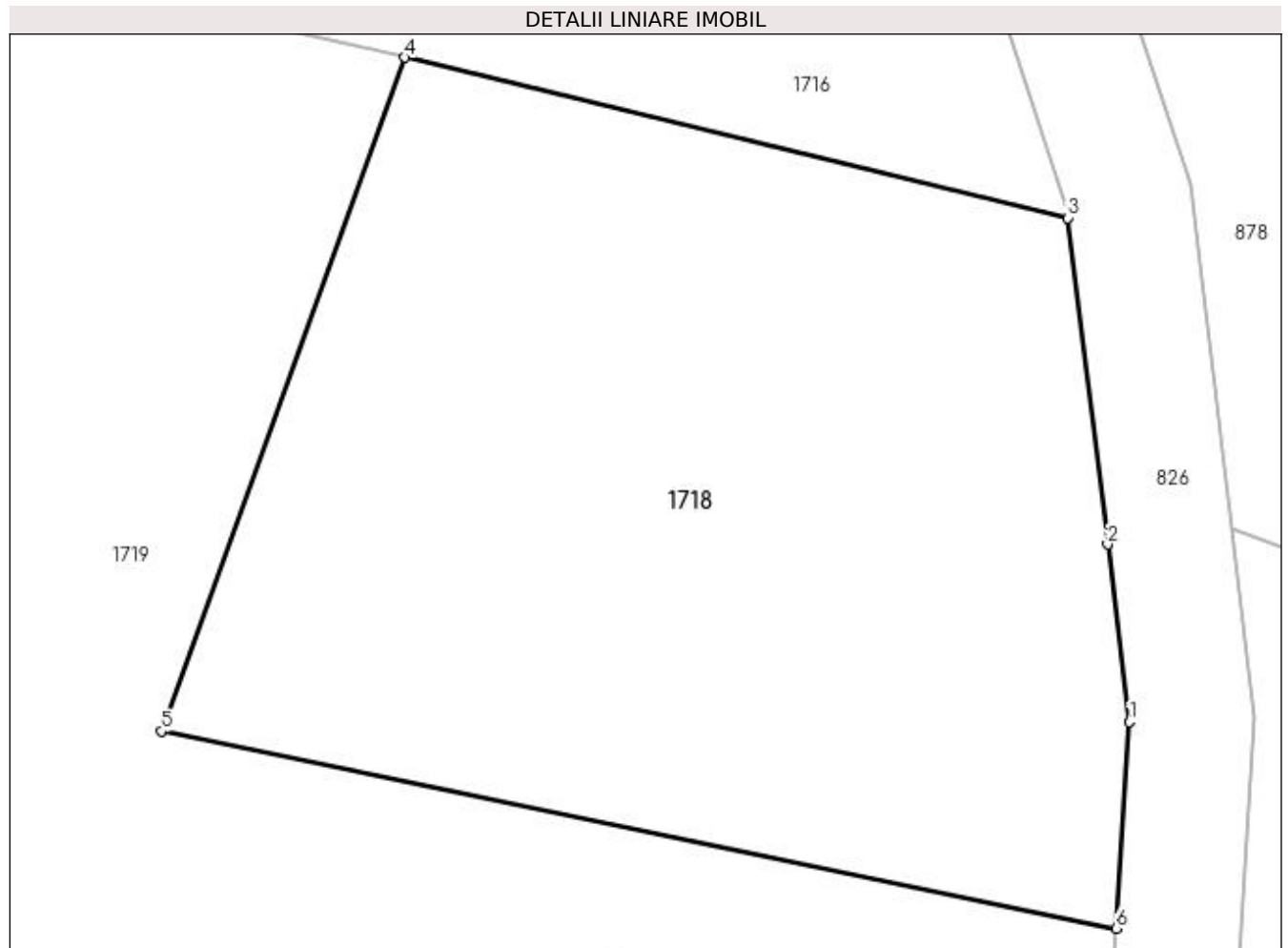
Inscrieri privind dezmembramintele dreptului de proprietate, drepturi reale de garanție și sarcini	Referințe
NU SUNT	

Anexa Nr. 1 La Partea I

Teren

Nr cadastral	Suprafața (mp)*	Observații / Referințe
	600	

* Suprafața este determinată în planul de proiecție Stereo 70.



Date referitoare la teren

Crt	Categorie folosință	Intravilan	Suprafața (mp)	Tarla	Parcelă	Nr. topo	Observații / Referințe
1	faneata	NU	600	62	3305/1	-	

Lungime Segmente

1) Valorile lungimilor segmentelor sunt obținute din proiecție în plan.

Punct început	X / Y	Punct sfârșit	X / Y	Lungime segment (** (m)
1	448.610,097 513.637,868	2	448.609,407 513.643,541	5.715
2	448.609,407 513.643,541	3	448.608,139 513.653,977	10.513
3	448.608,139 513.653,977	4	448.586,93 513.659,105	21.82
4	448.586,93 513.659,105	5	448.579,143 513.637,565	22.904
5	448.579,143 513.637,565	6	448.609,671 513.631,263	31.172

Punct început	X / Y	Punct sfârșit	X / Y	Lungime segment (** (m)
6	448.609,671 513.631,263	1	448.610,097 513.637,868	6.619

** Lungimile segmentelor sunt determinate în planul de proiecție Stereo 70 și sunt rotunjite la 1 milimetru.

*** Distanța dintre puncte este formată din segmente cumulate ce sunt mai mici decât valoarea 1 milimetru.

**DATE DESPRE IMOBILUL NR. 1719**

Oficiul de Cadastru și Publicitate Imobiliară SIBIU
Biroul de Cadastru și Publicitate Imobiliară Medias

A. Partea I. Descrierea imobilului

TEREN Extravilan

Adresa: Jud. Sibiu

Nr. Crt	Nr cadastral Nr. topografic	Suprafața* (mp)	Observații / Referințe
A1		2.800	Sector cadastral:44 Teren neimprejmuit;

B. Partea II. Proprietari și acte

Inscrieri privitoare la dreptul de proprietate și alte drepturi reale	Referințe
/	
Act Administrativ nr. 964/6, din 14/06/1995 emis de CJSDPAT SIBIU (TITLU DE PROPRIETATE);	
B1	A1
Intabulare, drept de PROPRIETATE, dobândit prin Reconstituire, cota actuala 1/1	
1) GRECU EMIL 2) RAȚ VICTORIA 3) POPA ANA 4) MOHAN MARIA 5) GRECU GLIGOR 6) GRECU IOAN	

C. Partea III. SARCINI .

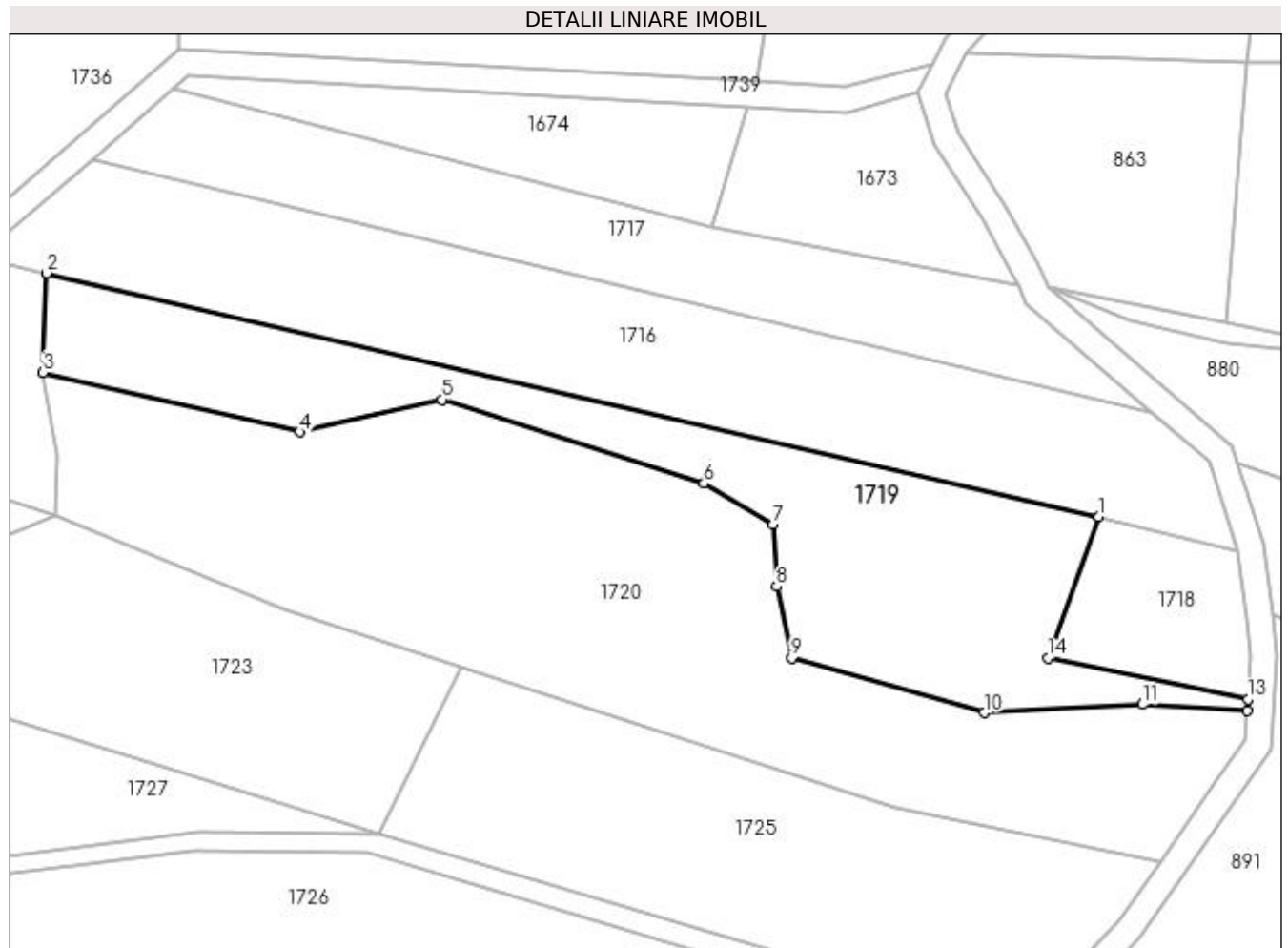
Inscrieri privind dezmembramintele dreptului de proprietate, drepturi reale de garanție și sarcini	Referințe
NU SUNT	

Anexa Nr. 1 La Partea I

Teren

Nr cadastral	Suprafața (mp)*	Observații / Referințe
	2.800	

* Suprafața este determinată în planul de proiecție Stereo 70.



Date referitoare la teren

Crt	Categorie folosință	Intra vilan	Suprafața (mp)	Tarla	Parcelă	Nr. topo	Observații / Referințe
1	faneata	NU	2.800	62	3305/2	-	

Lungime Segmente

1) Valorile lungimilor segmentelor sunt obținute din proiecție în plan.

Punct început	X / Y	Punct sfârșit	X / Y	Lungime segment (** (m)
1	448.586,93 513.659,105	2	448.426,54 513.696,209	164.625
2	448.426,54 513.696,209	3	448.425,968 513.681,049	15.171
3	448.425,968 513.681,049	4	448.465,077 513.672,009	40.14
4	448.465,077 513.672,009	5	448.486,771 513.676,924	22.243
5	448.486,771 513.676,924	6	448.526,722 513.664,149	41.944

Punct început	X / Y	Punct sfârşit	X / Y	Lungime segment (** (m)
6	448.526,722 513.664,149	7	448.537,286 513.657,991	12.228
7	448.537,286 513.657,991	8	448.537,807 513.648,453	9.552
8	448.537,807 513.648,453	9	448.540,084 513.637,524	11.163
9	448.540,084 513.637,524	10	448.569,434 513.629,193	30.511
10	448.569,434 513.629,193	11	448.593,609 513.630,487	24.209
11	448.593,609 513.630,487	12	448.609,562 513.629,578	15.979
12	448.609,562 513.629,578	13	448.609,671 513.631,263	1.688
13	448.609,671 513.631,263	14	448.579,143 513.637,565	31.172
14	448.579,143 513.637,565	1	448.586,93 513.659,105	22.904

** Lungimile segmentelor sunt determinate în planul de proiecție Stereo 70 și sunt rotunjite la 1 milimetru.

*** Distanța dintre puncte este formată din segmente cumulate ce sunt mai mici decât valoarea 1 milimetru.

**DATE DESPRE IMOBILUL NR. 1720**

Oficiul de Cadastru și Publicitate Imobiliară SIBIU
Biroul de Cadastru și Publicitate Imobiliară Medias

A. Partea I. Descrierea imobilului

TEREN Extravilan

Adresa: Jud. Sibiu

Nr. Crt	Nr cadastral Nr. topografic	Suprafața* (mp)	Observații / Referințe
A1		5.000	Sector cadastral:44 Teren neimprejmuit;

B. Partea II. Proprietari și acte

Inscrieri privitoare la dreptul de proprietate și alte drepturi reale	Referințe
/	
Act Administrativ nr. 964/6, din 14/06/1995 emis de CJSDPAT SIBIU (TITLU DE PROPRIETATE);	
B1	A1
Intabulare, drept de PROPRIETATE, dobândit prin Reconstituire, cota actuala 1/1	
1) GRECU EMIL 2) RAȚ VICTORIA 3) POPA ANA 4) MOHAN MARIA 5) GRECU GLIGOR 6) GRECU IOAN	

C. Partea III. SARCINI .

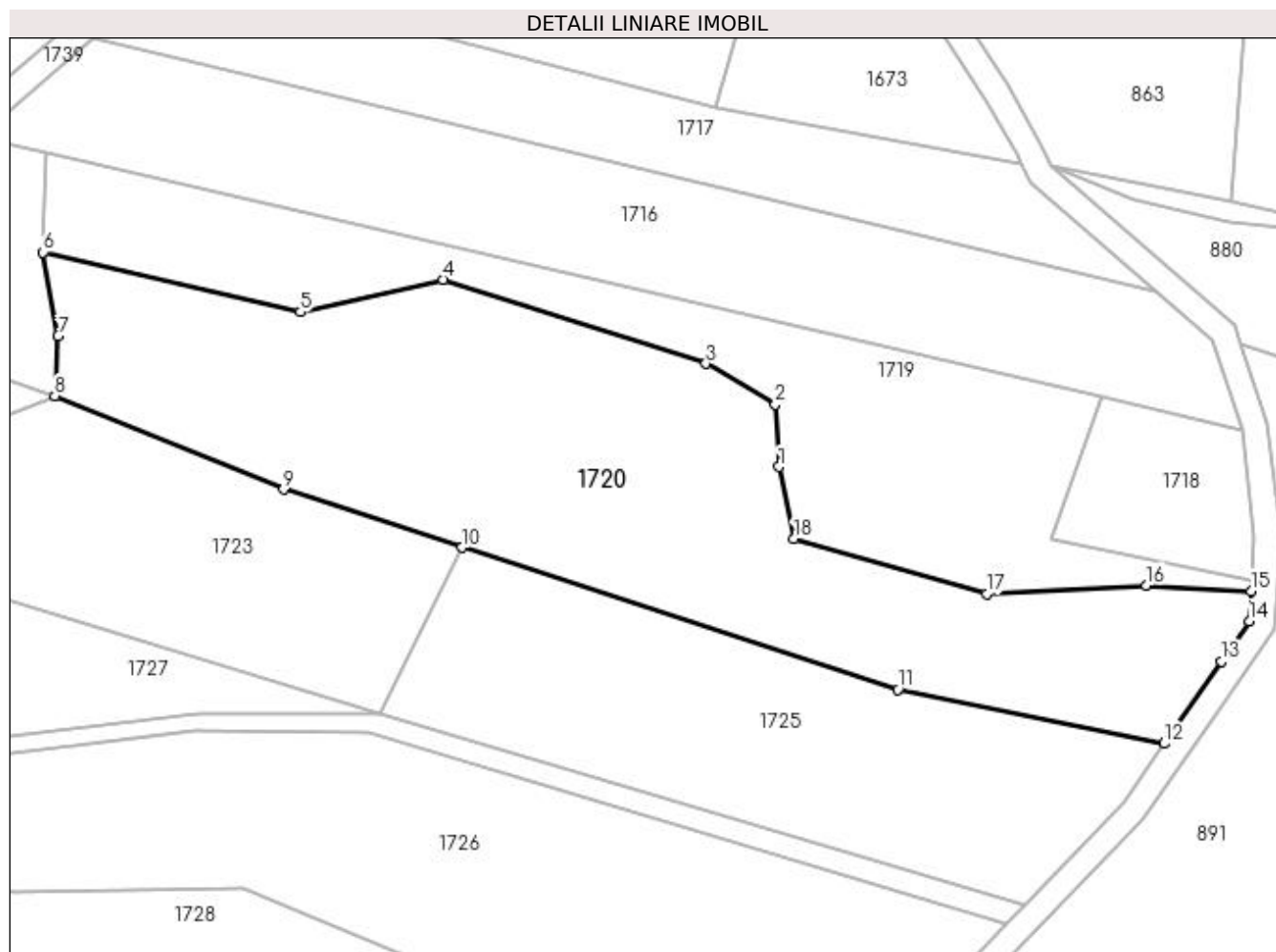
Inscrieri privind dezmembramintele dreptului de proprietate, drepturi reale de garanție și sarcini	Referințe
NU SUNT	

Anexa Nr. 1 La Partea I

Teren

Nr cadastral	Suprafața (mp)*	Observații / Referințe
	5.000	

* Suprafața este determinată în planul de proiecție Stereo 70.



Date referitoare la teren

Crt	Categorie folosință	Intravilan	Suprafața (mp)	Tarla	Parcelă	Nr. topo	Observații / Referințe
1	arabil	NU	5.000	62	3308/4	-	

Lungime Segmente

1) Valorile lungimilor segmentelor sunt obținute din proiecție în plan.

Punct început	X / Y	Punct sfârșit	X / Y	Lungime segment (** (m)
1	448.537,807 513.648,453	2	448.537,286 513.657,991	9.552
2	448.537,286 513.657,991	3	448.526,722 513.664,149	12.228
3	448.526,722 513.664,149	4	448.486,771 513.676,924	41.944
4	448.486,771 513.676,924	5	448.465,077 513.672,009	22.243
5	448.465,077 513.672,009	6	448.425,968 513.681,049	40.14

Punct început	X / Y	Punct sfârșit	X / Y	Lungime segment (** (m)
6	448.425,968 513.681,049	7	448.428,242 513.668,35	12.901
7	448.428,242 513.668,35	8	448.427,747 513.659,261	9.102
8	448.427,747 513.659,261	9	448.462,512 513.645,047	37.559
9	448.462,512 513.645,047	10	448.489,645 513.636,214	28.535
10	448.489,645 513.636,214	11	448.555,884 513.614,65	69.66
11	448.555,884 513.614,65	12	448.596,344 513.606,436	41.286
12	448.596,344 513.606,436	13	448.605,03 513.618,931	15.217
13	448.605,03 513.618,931	14	448.609,269 513.625,03	7.428
14	448.609,269 513.625,03	15	448.609,562 513.629,578	4.557
15	448.609,562 513.629,578	16	448.593,609 513.630,487	15.979
16	448.593,609 513.630,487	17	448.569,434 513.629,193	24.209
17	448.569,434 513.629,193	18	448.540,084 513.637,524	30.511
18	448.540,084 513.637,524	1	448.537,807 513.648,453	11.163

** Lungimile segmentelor sunt determinate în planul de proiecție Stereo 70 și sunt rotunjite la 1 milimetru.

*** Distanța dintre puncte este formată din segmente cumulate ce sunt mai mici decât valoarea 1 milimetru.

**DATE DESPRE IMOBILUL NR. 1721**

Oficiul de Cadastru și Publicitate Imobiliară SIBIU
Biroul de Cadastru și Publicitate Imobiliară Medias

A. Partea I. Descrierea imobilului

TEREN Extravilan

Adresa: Jud. Sibiu

Nr. Crt	Nr cadastral Nr. topografic	Suprafața* (mp)	Observații / Referințe
A1		900	Sector cadastral:44 Teren neimprejmuit;

B. Partea II. Proprietari și acte

Inscrieri privitoare la dreptul de proprietate și alte drepturi reale	Referințe
/	
Act Administrativ nr. 964/6, din 14/06/1995 emis de CJSDPAT SIBIU (TITLU DE PROPRIETATE);	
B1	A1
Intabulare, drept de PROPRIETATE, dobândit prin Reconstituire, cota actuala 1/1	
1) GRECU EMIL 2) RAȚ VICTORIA 3) POPA ANA 4) MOHAN MARIA 5) GRECU GLIGOR 6) GRECU IOAN	

C. Partea III. SARCINI .

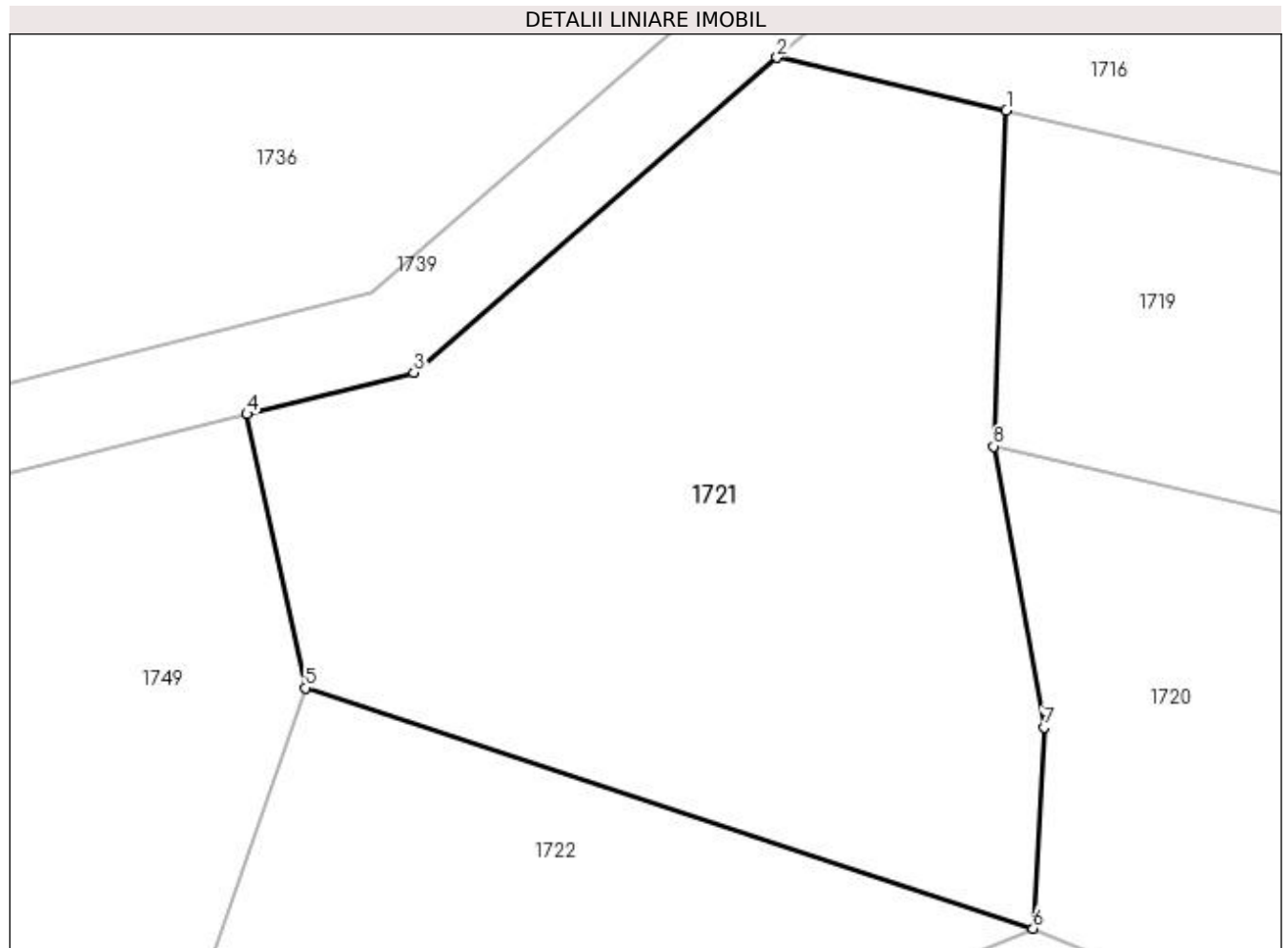
Inscrieri privind dezmembramintele dreptului de proprietate, drepturi reale de garanție și sarcini	Referințe
NU SUNT	

Anexa Nr. 1 La Partea I

Teren

Nr cadastral	Suprafața (mp)*	Observații / Referințe
	900	

* Suprafața este determinată în planul de proiecție Stereo 70.



Date referitoare la teren

Crt	Categorie folosință	Intra vilan	Suprafața (mp)	Tarla	Parcelă	Nr. topo	Observații / Referințe
1	faneata	NU	900	62	3310/2	-	tufaris

Lungime Segmente

1) Valorile lungimilor segmentelor sunt obținute din proiecție în plan.

Punct început	X / Y	Punct sfârșit	X / Y	Lungime segment (** (m)
1	448.426,54 513.696,209	2	448.416,167 513.698,609	10.647
2	448.416,167 513.698,609	3	448.399,75 513.684,374	21.729
3	448.399,75 513.684,374	4	448.392,201 513.682,493	7.78
4	448.392,201 513.682,493	5	448.394,842 513.670,124	12.647
5	448.394,842 513.670,124	6	448.427,747 513.659,261	34.652

Punct început	X / Y	Punct sfârşit	X / Y	Lungime segment (** (m)
6	448.427,747 513.659,261	7	448.428,242 513.668,35	9.102
7	448.428,242 513.668,35	8	448.425,968 513.681,049	12.901
8	448.425,968 513.681,049	1	448.426,54 513.696,209	15.171

** Lungimile segmentelor sunt determinate în planul de proiecţie Stereo 70 şi sunt rotunjite la 1 milimetru.

*** Distanţa dintre puncte este formată din segmente cumulate ce sunt mai mici decât valoarea 1 milimetru.

**DATE DESPRE IMOBILUL NR. 1722**

Oficiul de Cadastru și Publicitate Imobiliară SIBIU
Biroul de Cadastru și Publicitate Imobiliară Medias

A. Partea I. Descrierea imobilului

TEREN Extravilan

Adresa: Jud. Sibiu

Nr. Crt	Nr cadastral Nr. topografic	Suprafața* (mp)	Observații / Referințe
A1		500	Sector cadastral:44 Teren neimprejmuit;

B. Partea II. Proprietari și acte

Inscrieri privitoare la dreptul de proprietate și alte drepturi reale	Referințe
/	
Act Notarial nr. 1323, din 04/11/2002 emis de NP DANIELA HELJU (contract de vanzare-cumparare);	
B1 Intabulare, drept de PROPRIETATE, dobandit prin Conventie, cota actuala 1/1 1) DICOI DUMITRU	A1

C. Partea III. SARCINI .

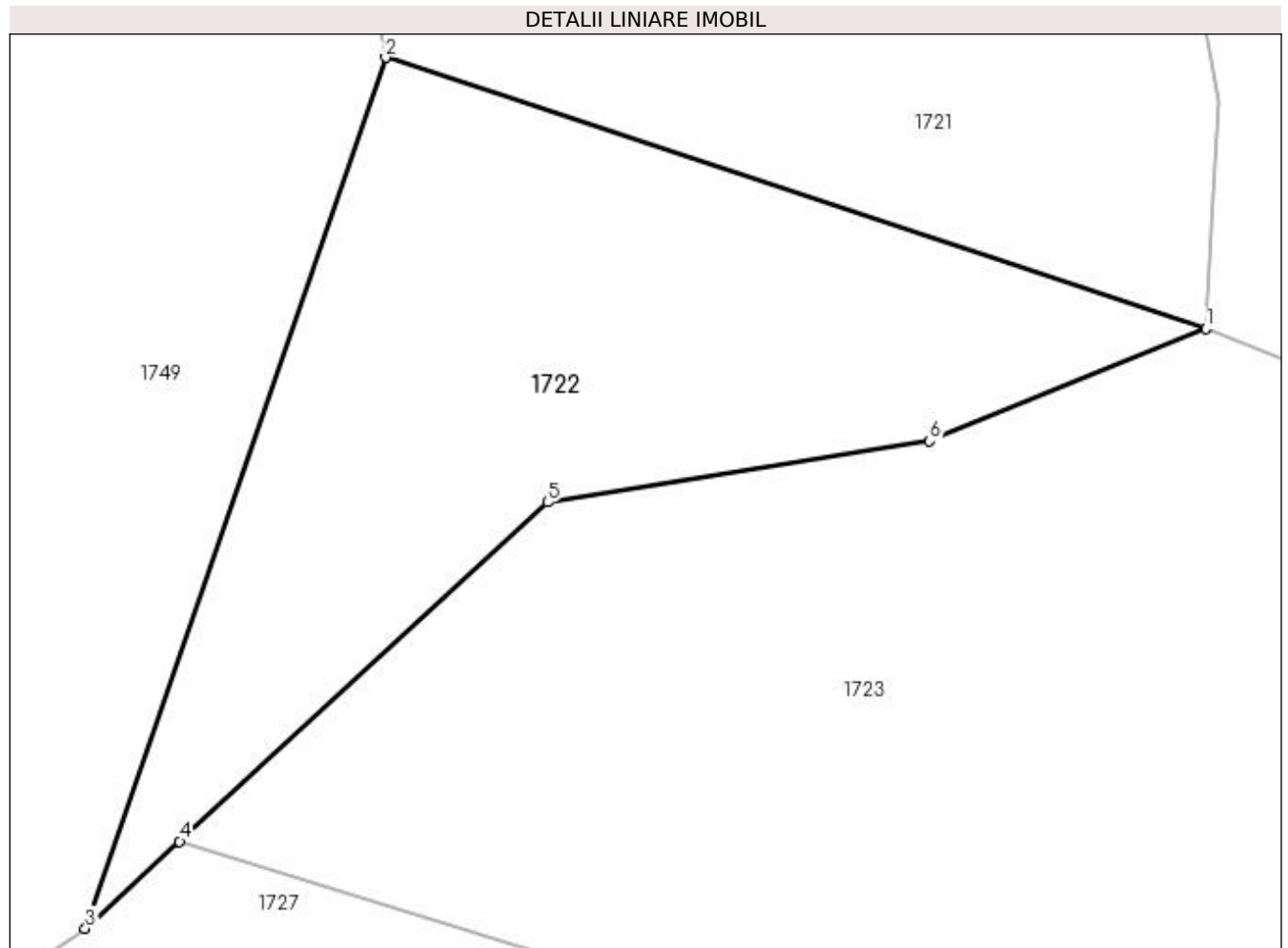
Inscrieri privind dezmembramintele dreptului de proprietate, drepturi reale de garanție și sarcini	Referințe
NU SUNT	

Anexa Nr. 1 La Partea I

Teren

Nr cadastral	Suprafața (mp)*	Observații / Referințe
	500	

* Suprafața este determinată în planul de proiecție Stereo 70.



Date referitoare la teren

Crt	Categorie folosință	Intravilan	Suprafața (mp)	Tarla	Parcelă	Nr. topo	Observații / Referințe
1	faneata	NU	500	62	3310/1	-	tufaris NR PARCELA 3390/1 GRESIT IN TP

Lungime Segmente

1) Valorile lungimilor segmentelor sunt obținute din proiecție în plan.

Punct început	X / Y	Punct sfârșit	X / Y	Lungime segment (** (m)
1	448.427,747 513.659,261	2	448.394,842 513.670,124	34.652
2	448.394,842 513.670,124	3	448.382,787 513.635,203	36.943
3	448.382,787 513.635,203	4	448.386,578 513.638,694	5.153
4	448.386,578 513.638,694	5	448.401,342 513.652,294	20.073
5	448.401,342 513.652,294	6	448.416,668 513.654,743	15.521

Punct început	X / Y	Punct sfârşit	X / Y	Lungime segment (** (m)
6	448.416,668 513.654,743	1	448.427,747 513.659,261	11.965

** Lungimile segmentelor sunt determinate în planul de proiecţie Stereo 70 şi sunt rotunjite la 1 milimetru.

*** Distanţa dintre puncte este formată din segmente cumulate ce sunt mai mici decât valoarea 1 milimetru.

**DATE DESPRE IMOBILUL NR. 1723**

Oficiul de Cadastru și Publicitate Imobiliară SIBIU
Biroul de Cadastru și Publicitate Imobiliară Medias

A. Partea I. Descrierea imobilului

TEREN Extravilan

Adresa: Jud. Sibiu

Nr. Crt	Nr cadastral Nr. topografic	Suprafața* (mp)	Observații / Referințe
A1		2.500	Sector cadastral:44 Teren neimprejmuit;

B. Partea II. Proprietari și acte

Inscrieri privitoare la dreptul de proprietate și alte drepturi reale	Referințe
/	
Act Notarial nr. 1323, din 04/11/2002 emis de NP DANIELA HELJU (contract de vanzare-cumparare);	
B1	A1
Intabulare, drept de PROPRIETATE, dobandit prin Conventie, cota actuala 1/1 1) DICOI DUMITRU	

C. Partea III. SARCINI .

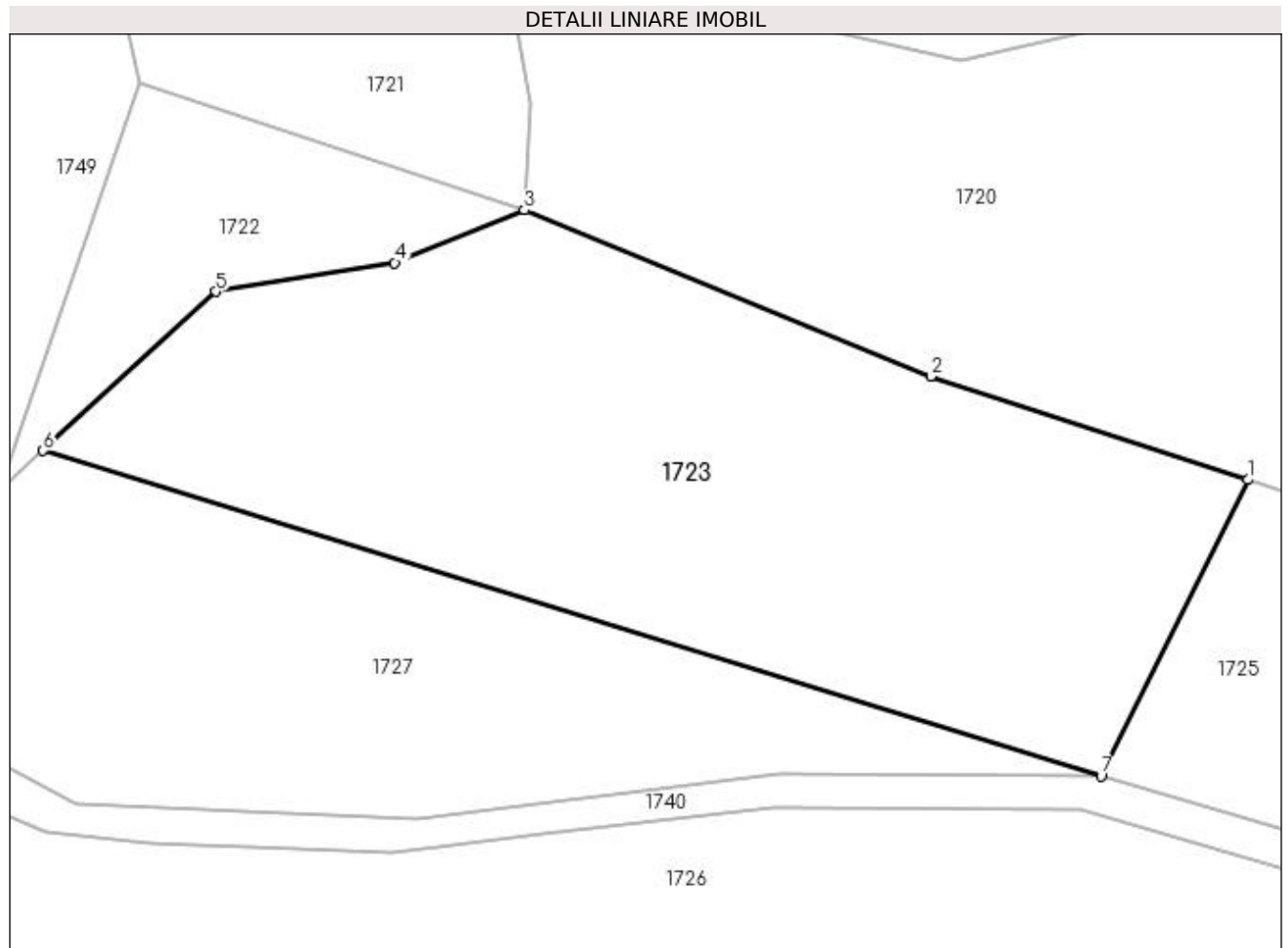
Inscrieri privind dezmembramintele dreptului de proprietate, drepturi reale de garanție și sarcini	Referințe
NU SUNT	

Anexa Nr. 1 La Partea I

Teren

Nr cadastral	Suprafața (mp)*	Observații / Referințe
	2.500	

* Suprafața este determinată în planul de proiecție Stereo 70.



Date referitoare la teren

Crt	Categorie folosință	Intra vilan	Suprafața (mp)	Tarla	Parcelă	Nr. topo	Observații / Referințe
1	arabil	NU	2.500	62	3308/3	-	

Lungime Segmente

1) Valorile lungimilor segmentelor sunt obținute din proiecție în plan.

Punct început	X / Y	Punct sfârșit	X / Y	Lungime segment (** (m)
1	448.489,645 513.636,214	2	448.462,512 513.645,047	28.535
2	448.462,512 513.645,047	3	448.427,747 513.659,261	37.559
3	448.427,747 513.659,261	4	448.416,668 513.654,743	11.965
4	448.416,668 513.654,743	5	448.401,342 513.652,294	15.521
5	448.401,342 513.652,294	6	448.386,578 513.638,694	20.073

Punct început	X / Y	Punct sfârșit	X / Y	Lungime segment (** (m)
6	448.386,578 513.638,694	7	448.477,091 513.610,876	94.691
7	448.477,091 513.610,876	1	448.489,645 513.636,214	28.277

** Lungimile segmentelor sunt determinate în planul de proiecție Stereo 70 și sunt rotunjite la 1 milimetru.

*** Distanța dintre puncte este formată din segmente cumulate ce sunt mai mici decât valoarea 1 milimetru.

**DATE DESPRE IMOBILUL NR. 1724**

Oficiul de Cadastru și Publicitate Imobiliară SIBIU
Biroul de Cadastru și Publicitate Imobiliară Medias

A. Partea I. Descrierea imobilului

TEREN Extravilan

Adresa: Jud. Sibiu

Nr. Crt	Nr cadastral Nr. topografic	Suprafața* (mp)	Observații / Referințe
A1		205	Sector cadastral:44 Teren neimprejmuit;

B. Partea II. Proprietari și acte

Inscrieri privitoare la dreptul de proprietate și alte drepturi reale	Referințe
/	
Act Normativ nr. 7, din 13/03/1996 emis de PARLAMENTUL ROMANIEI (lege);	
B1	A1
Inscrierea provizorie, drept de PROPRIETATE, dobandit prin Lege, cota actuala 1/1 1) MUNICIPIUL MEDIAS , CIF:4240677, proprietar neidentificat	

C. Partea III. SARCINI .

Inscrieri privind dezmembramintele dreptului de proprietate, drepturi reale de garanție și sarcini	Referințe
NU SUNT	

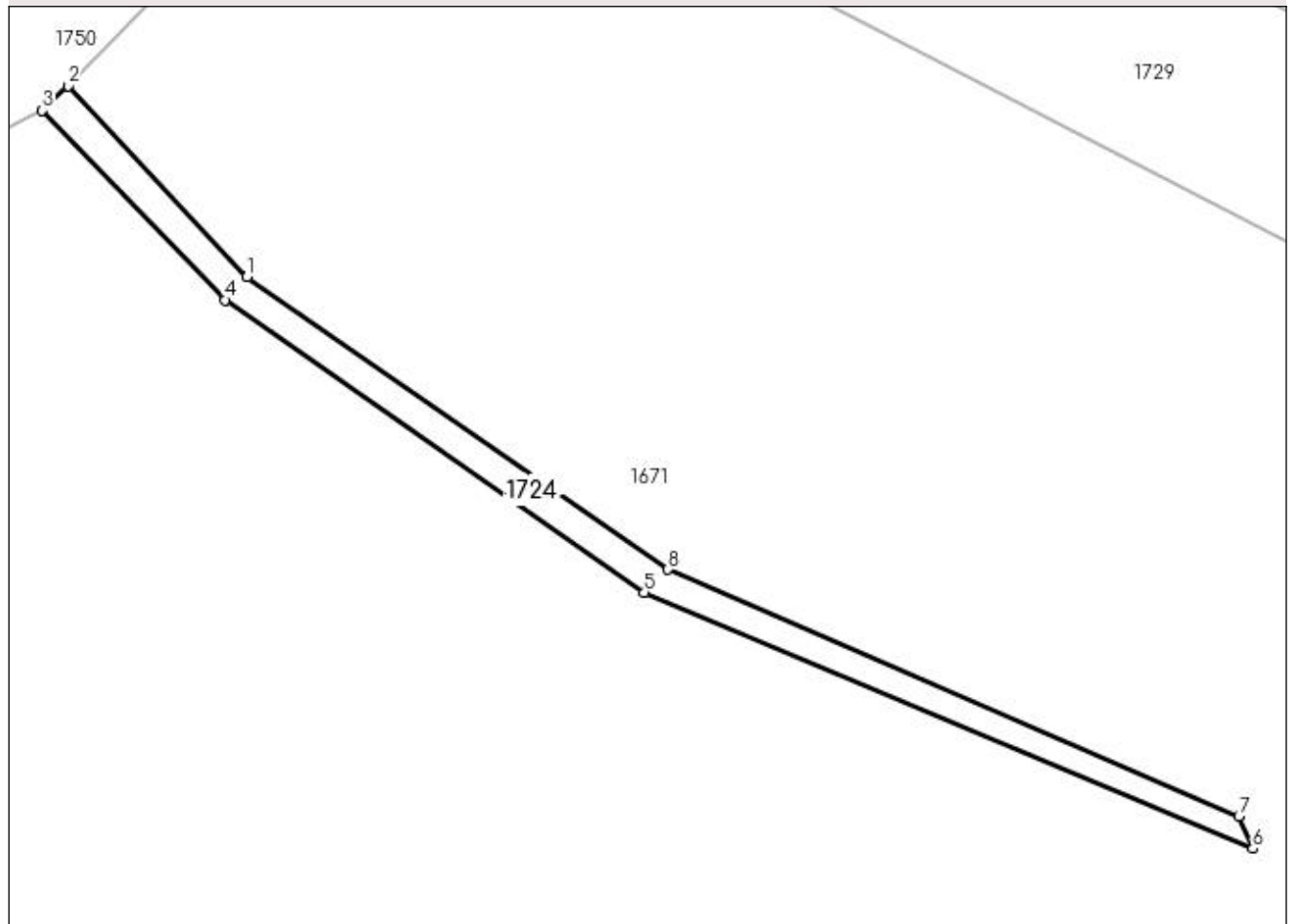
Anexa Nr. 1 La Partea I

Teren

Nr cadastral	Suprafața (mp)*	Observații / Referințe
	205	

* Suprafața este determinată în planul de proiecție Stereo 70.

DETALII LINIARE IMOBIL



Date referitoare la teren

Crt	Categorie folosință	Intra vilan	Suprafața (mp)	Tarla	Parcelă	Nr. topo	Observații / Referințe
1	faneata	NU	205	62	3316	-	

Lungime Segmente

1) Valorile lungimilor segmentelor sunt obținute din proiecție în plan.

Punct început	X / Y	Punct sfârșit	X / Y	Lungime segment (** (m)
1	448.270,537 513.512,767	2	448.258,128 513.526,011	18.149
2	448.258,128 513.526,011	3	448.256,354 513.524,294	2.469
3	448.256,354 513.524,294	4	448.269,015 513.511,176	18.232
4	448.269,015 513.511,176	5	448.298,056 513.490,934	35.399
5	448.298,056 513.490,934	6	448.340,201 513.473,177	45.733

Punct început	X / Y	Punct sfârșit	X / Y	Lungime segment (** (m)
6	448.340,201 513.473,177	7	448.339,243 513.475,428	2.446
7	448.339,243 513.475,428	8	448.299,694 513.492,51	43.08
8	448.299,694 513.492,51	1	448.270,537 513.512,767	35.503

** Lungimile segmentelor sunt determinate în planul de proiecție Stereo 70 și sunt rotunjite la 1 milimetru.

*** Distanța dintre puncte este formată din segmente cumulate ce sunt mai mici decât valoarea 1 milimetru.

**DATE DESPRE IMOBILUL NR. 1725**

Oficiul de Cadastru și Publicitate Imobiliară SIBIU
Biroul de Cadastru și Publicitate Imobiliară Medias

A. Partea I. Descrierea imobilului

TEREN Extravilan

Adresa: Jud. Sibiu

Nr. Crt	Nr cadastral Nr. topografic	Suprafața* (mp)	Observații / Referințe
A1		2.900	Sector cadastral:44 Teren neimpregmuit;

B. Partea II. Proprietari și acte

Inscrieri privitoare la dreptul de proprietate și alte drepturi reale		Referințe
/		
Act Administrativ nr. 700/6, din 14/06/1995 emis de CJSDPAT SIBIU (TITLU DE PROPRIETATE);		
B1	Intabulare, drept de PROPRIETATE, dobandit prin Reconstituire, cota actuala 1/2 1) DUMITRESCU EMILIA	A1
Act Notarial nr. 129, din 10/08/2017 emis de NP CRISTEA DANIEL (certificat de mostenitor);		
B2	Intabulare, drept de PROPRIETATE, dobandit prin Succesiune, cota actuala 1/2 1) HAȘEGAN TATIANA-MARIA	A1

C. Partea III. SARCINI .

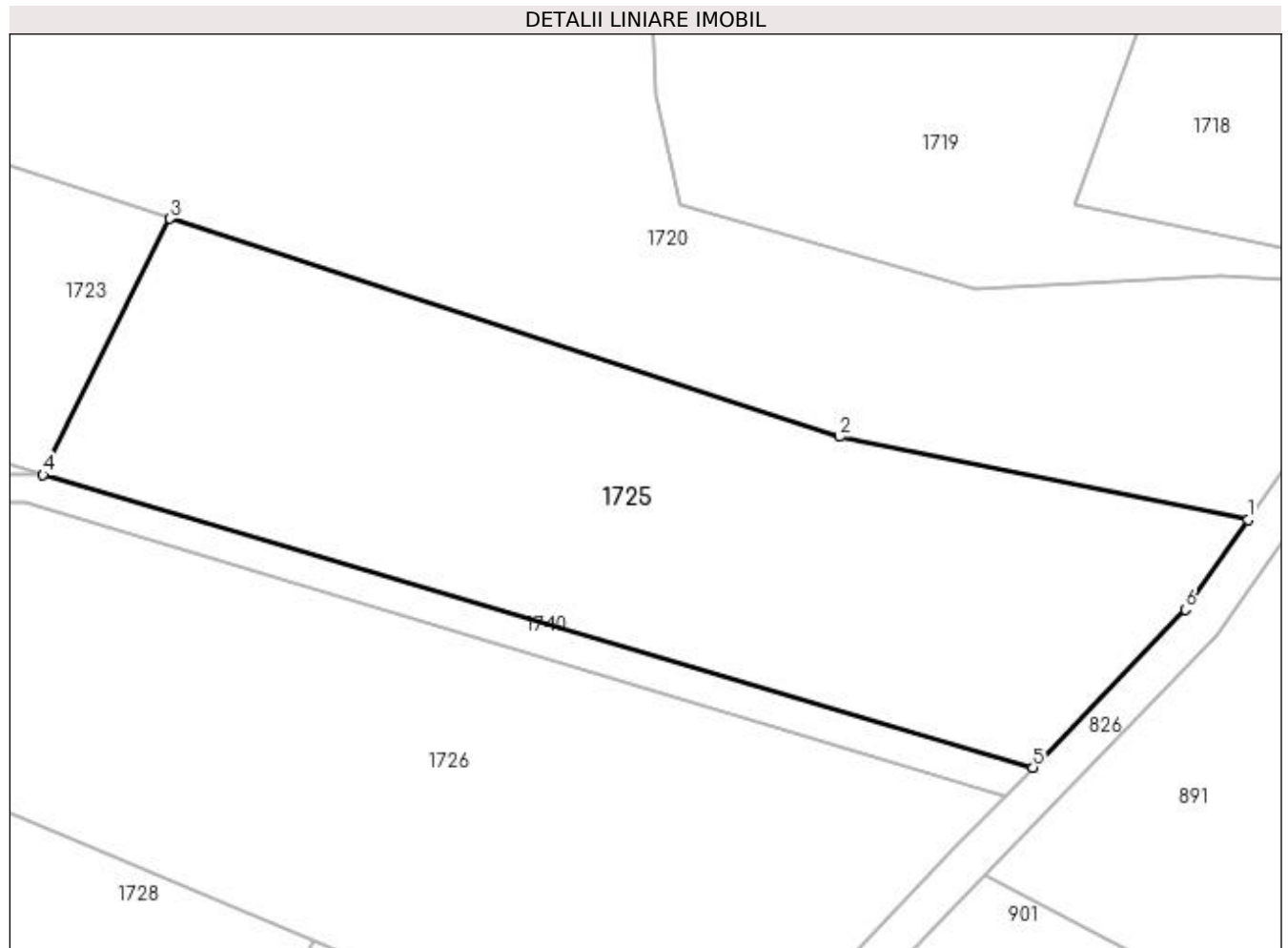
Inscrieri privind dezmembramintele dreptului de proprietate, drepturi reale de garanție și sarcini	Referințe
NU SUNT	

Anexa Nr. 1 La Partea I

Teren

Nr cadastral	Suprafața (mp)*	Observații / Referințe
	2.900	

* Suprafața este determinată în planul de proiecție Stereo 70.



Date referitoare la teren

Crt	Categorie folosință	Intra vilan	Suprafața (mp)	Tarla	Parcelă	Nr. topo	Observații / Referințe
1	arabil	NU	2.900	62	3308/2	-	

Lungime Segmente

1) Valorile lungimilor segmentelor sunt obținute din proiecție în plan.

Punct început	X / Y	Punct sfârșit	X / Y	Lungime segment (** (m)
1	448.596,344 513.606,436	2	448.555,884 513.614,65	41.286
2	448.555,884 513.614,65	3	448.489,645 513.636,214	69.66
3	448.489,645 513.636,214	4	448.477,091 513.610,876	28.277
4	448.477,091 513.610,876	5	448.575,076 513.581,959	102.164
5	448.575,076 513.581,959	6	448.590,169 513.597,552	21.701

Punct început	X / Y	Punct sfârșit	X / Y	Lungime segment (** (m)
6	448.590,169 513.597,552	1	448.596,344 513.606,436	10.82

** Lungimile segmentelor sunt determinate în planul de proiecție Stereo 70 și sunt rotunjite la 1 milimetru.

*** Distanța dintre puncte este formată din segmente cumulate ce sunt mai mici decât valoarea 1 milimetru.

**DATE DESPRE IMOBILUL NR. 1726**

Oficiul de Cadastru și Publicitate Imobiliară SIBIU
Biroul de Cadastru și Publicitate Imobiliară Medias

A. Partea I. Descrierea imobilului

TEREN Extravilan

Adresa: Jud. Sibiu

Nr. Crt	Nr cadastral Nr. topografic	Suprafața* (mp)	Observații / Referințe
A1		5.500	Sector cadastral:44 Teren neimprejmuit;

B. Partea II. Proprietari și acte

Inscrieri privitoare la dreptul de proprietate și alte drepturi reale	Referințe
/	
Act Administrativ nr. 964/6, din 14/06/1995 emis de CJSDPAT SIBIU (TITLU DE PROPRIETATE);	
B1	A1
Intabulare, drept de PROPRIETATE, dobândit prin Reconstituire, cota actuala 1/1	
1) GRECU EMIL 2) RAȚ VICTORIA 3) POPA ANA 4) MOHAN MARIA 5) GRECU GLIGOR 6) GRECU IOAN	

C. Partea III. SARCINI .

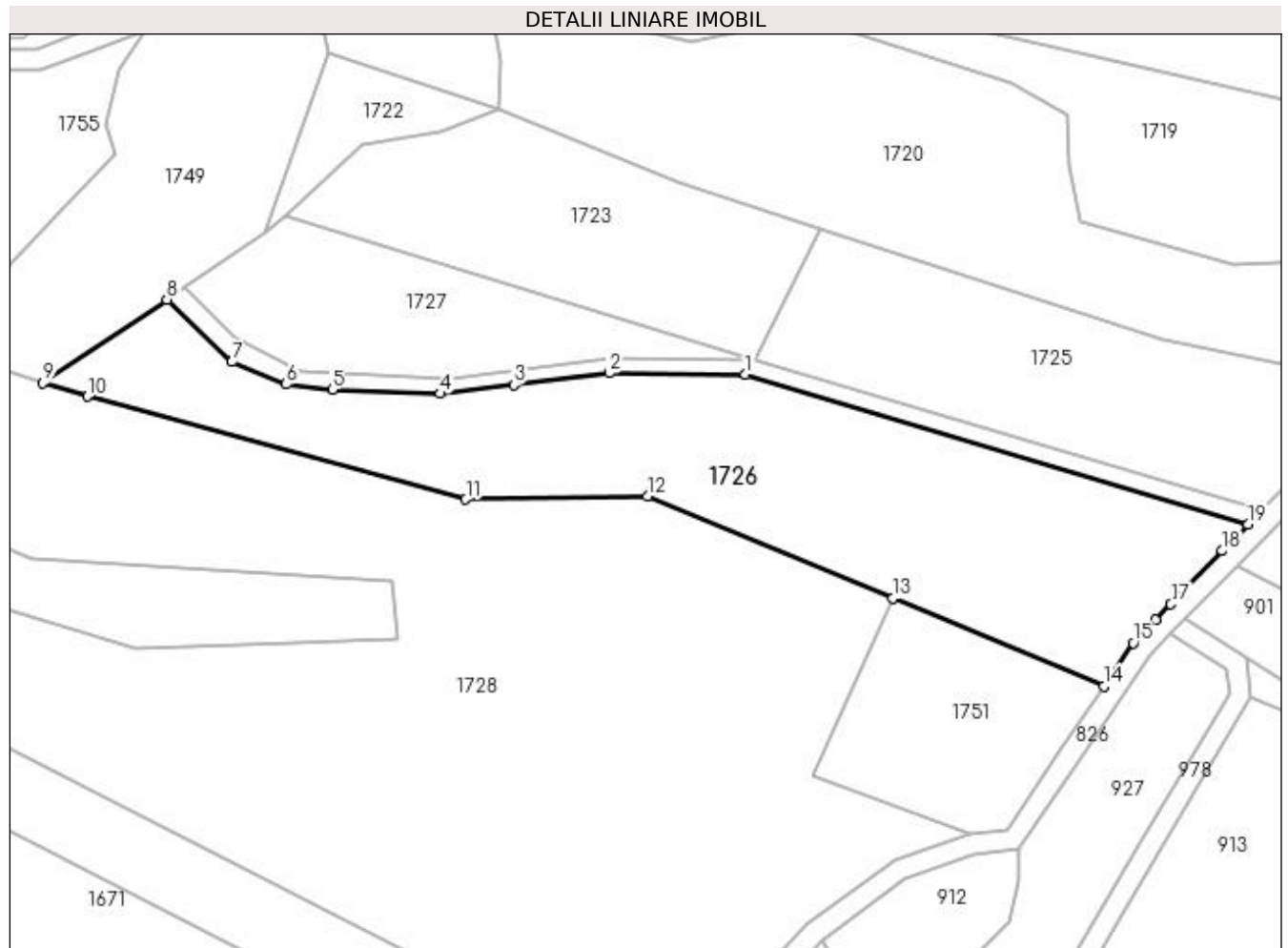
Inscrieri privind dezmembramintele dreptului de proprietate, drepturi reale de garanție și sarcini	Referințe
NU SUNT	

Anexa Nr. 1 La Partea I

Teren

Nr cadastral	Suprafața (mp)*	Observații / Referințe
	5.500	

* Suprafața este determinată în planul de proiecție Stereo 70.



Date referitoare la teren

Crt	Categorie folosință	Intra vilan	Suprafața (mp)	Tarla	Parcelă	Nr. topo	Observații / Referințe
1	pasune	NU	5.500	62	3309	-	

Lungime Segmente

1) Valorile lungimilor segmentelor sunt obținute din proiecție în plan.

Punct început	X / Y	Punct sfârșit	X / Y	Lungime segment (** (m)
1	448.475,37 513.608,069	2	448.449,078 513.608,262	26.292
2	448.449,078 513.608,262	3	448.430,67 513.606,025	18.543
3	448.430,67 513.606,025	4	448.416,508 513.604,304	14.266
4	448.416,508 513.604,304	5	448.395,644 513.605,072	20.879
5	448.395,644 513.605,072	6	448.386,765 513.606,144	8.943

Punct început	X / Y	Punct sfârşit	X / Y	Lungime segment (** (m)
6	448.386,765 513.606,144	7	448.376,315 513.610,427	11.294
7	448.376,315 513.610,427	8	448.363,762 513.622,438	17.373
8	448.363,762 513.622,438	9	448.339,854 513.606,397	28.791
9	448.339,854 513.606,397	10	448.348,392 513.603,781	8.93
10	448.348,392 513.603,781	11	448.421,402 513.583,949	75.656
11	448.421,402 513.583,949	12	448.456,465 513.584,578	35.068
12	448.456,465 513.584,578	13	448.503,823 513.564,835	51.309
13	448.503,823 513.564,835	14	448.544,511 513.547,872	44.082
14	448.544,511 513.547,872	15	448.550,206 513.556,261	10.139
15	448.550,206 513.556,261	16	448.554,53 513.560,729	6.218
16	448.554,53 513.560,729	17	448.557,454 513.563,75	4.205
17	448.557,454 513.563,75	18	448.567,389 513.574,016	14.286
18	448.567,389 513.574,016	19	448.572,316 513.579,107	7.085
19	448.572,316 513.579,107	1	448.475,37 513.608,069	101.18

** Lungimile segmentelor sunt determinate în planul de proiecție Stereo 70 și sunt rotunjite la 1 milimetru.

*** Distanța dintre puncte este formată din segmente cumulate ce sunt mai mici decât valoarea 1 milimetru.

**DATE DESPRE IMOBILUL NR. 1727**

Oficiul de Cadastru și Publicitate Imobiliară SIBIU
Biroul de Cadastru și Publicitate Imobiliară Medias

A. Partea I. Descrierea imobilului

TEREN Extravilan

Adresa: Jud. Sibiu

Nr. Crt	Nr cadastral Nr. topografic	Suprafața* (mp)	Observații / Referințe
A1		1.700	Sector cadastral:44 Teren neimpregmuit;

B. Partea II. Proprietari și acte

Inscrieri privitoare la dreptul de proprietate și alte drepturi reale	Referințe
/	
Act Administrativ nr. 964/6, din 14/06/1995 emis de CJSDPAT SIBIU (TITLU DE PROPRIETATE);	
B1	A1
Intabulare, drept de PROPRIETATE, dobândit prin Reconstituire, cota actuala 1/1	
1) GRECU EMIL 2) RAȚ VICTORIA 3) POPA ANA 4) MOHAN MARIA 5) GRECU GLIGOR 6) GRECU IOAN	

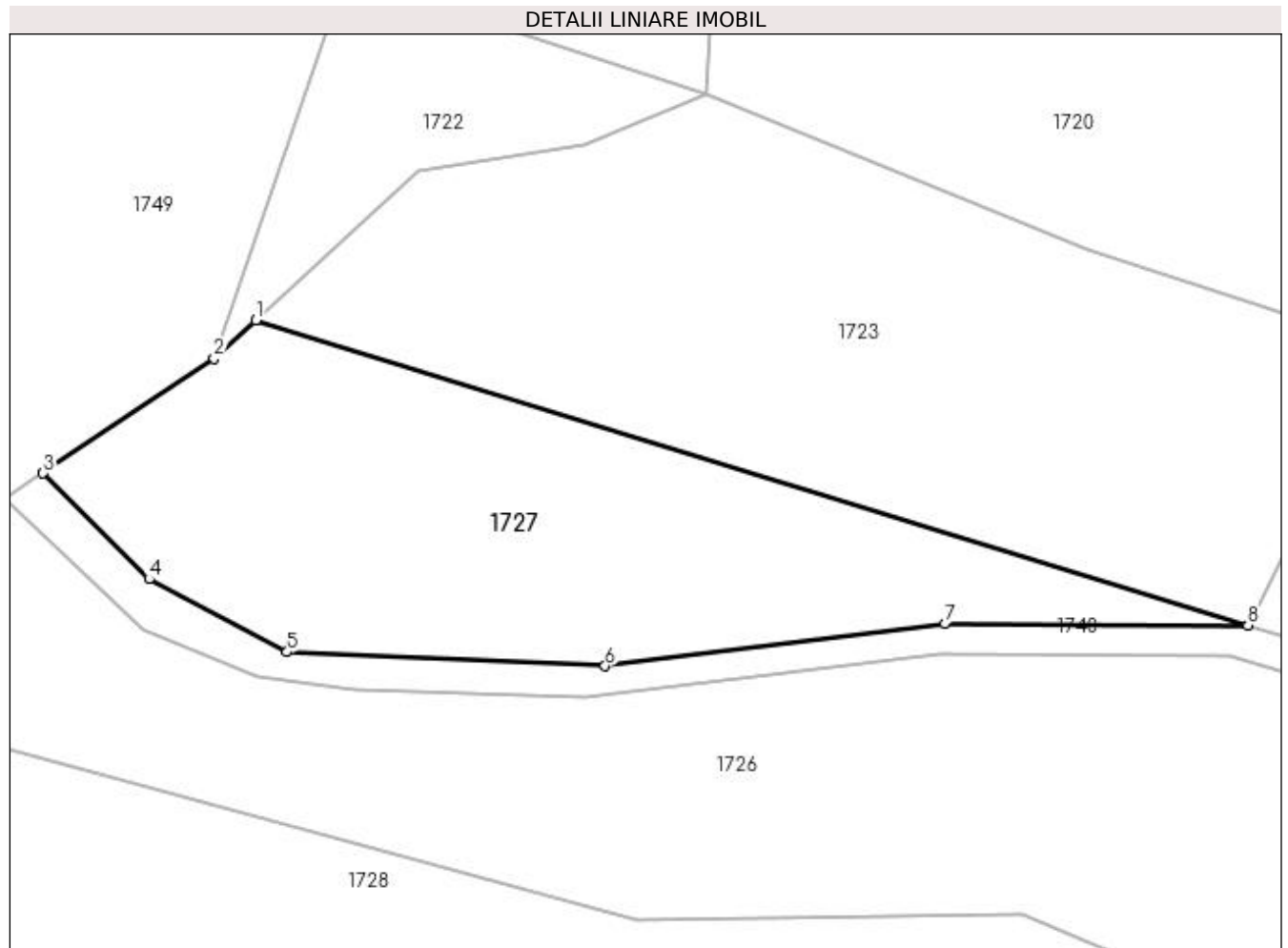
C. Partea III. SARCINI .

Inscrieri privind dezmembramintele dreptului de proprietate, drepturi reale de garanție și sarcini	Referințe
NU SUNT	

Anexa Nr. 1 La Partea I**Teren**

Nr cadastral	Suprafața (mp)*	Observații / Referințe
	1.700	

* Suprafața este determinată în planul de proiecție Stereo 70.

**Date referitoare la teren**

Crt	Categorie folosință	Intra vilan	Suprafața (mp)	Tarla	Parcelă	Nr. topo	Observații / Referințe
1	arabil	NU	1.700	62	3308/1	-	

Lungime Segmente

1) Valorile lungimilor segmentelor sunt obținute din proiecție în plan.

Punct început	X / Y	Punct sfârșit	X / Y	Lungime segment (** (m)
1	448.386,578 513.638,694	2	448.382,787 513.635,203	5.153
2	448.382,787 513.635,203	3	448.367,182 513.624,732	18.793
3	448.367,182 513.624,732	4	448.376,846 513.615,084	13.656
4	448.376,846 513.615,084	5	448.389,451 513.608,445	14.247
5	448.389,451 513.608,445	6	448.418,468 513.607,168	29.045

Punct început	X / Y	Punct sfârșit	X / Y	Lungime segment (** (m)
6	448.418,468 513.607,168	7	448.449,486 513.611,004	31.255
7	448.449,486 513.611,004	8	448.477,091 513.610,876	27.605
8	448.477,091 513.610,876	1	448.386,578 513.638,694	94.691

** Lungimile segmentelor sunt determinate în planul de proiecție Stereo 70 și sunt rotunjite la 1 milimetru.

*** Distanța dintre puncte este formată din segmente cumulate ce sunt mai mici decât valoarea 1 milimetru.

**DATE DESPRE IMOBILUL NR. 1728**

Oficiul de Cadastru și Publicitate Imobiliară SIBIU
Biroul de Cadastru și Publicitate Imobiliară Medias

A. Partea I. Descrierea imobilului

TEREN Extravilan

Adresa: Jud. Sibiu

Nr. Crt	Nr cadastral Nr. topografic	Suprafața* (mp)	Observații / Referințe
A1		15.600	Sector cadastral:44 Teren neimprejmuit;

B. Partea II. Proprietari și acte

Inscrieri privitoare la dreptul de proprietate și alte drepturi reale	Referințe
/	
Act Administrativ nr. 770/6, din 13/06/1995 emis de CJSDPAT SIBIU (TITLU DE PROPRIETATE);	
B1	A1
Intabulare, drept de PROPRIETATE, dobândit prin Reconstituire, cota actuala 1/1 1) BUCUR ELENA	

C. Partea III. SARCINI .

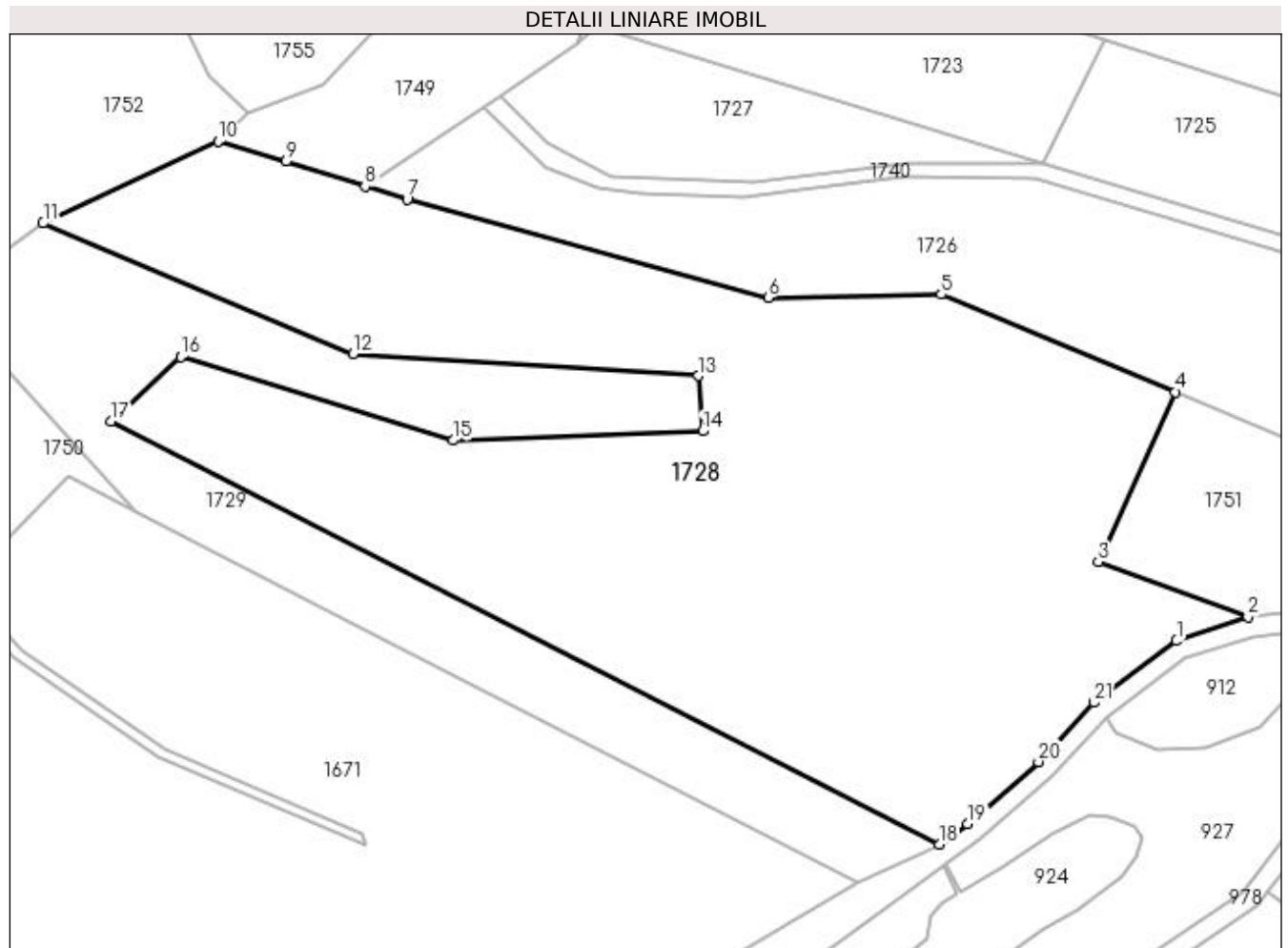
Inscrieri privind dezmembramintele dreptului de proprietate, drepturi reale de garanție și sarcini	Referințe
NU SUNT	

Anexa Nr. 1 La Partea I

Teren

Nr cadastral	Suprafața (mp)*	Observații / Referințe
	15.600	

* Suprafața este determinată în planul de proiecție Stereo 70.



Date referitoare la teren

Crt	Categorie folosință	Intra vilan	Suprafața (mp)	Tarla	Parcelă	Nr. topo	Observații / Referințe
1	arabil	NU	15.600	62	3314/1	-	

Lungime Segmente

1) Valorile lungimilor segmentelor sunt obținute din proiecție în plan.

Punct început	X / Y	Punct sfârșit	X / Y	Lungime segment (** (m)
1	448.504,091 513.514,522	2	448.518,519 513.519,335	15.209
3	448.488,205 513.530,49	4	448.503,823 513.564,835	37.729
5	448.456,465 513.584,578	6	448.421,402 513.583,949	35.068
7	448.348,392 513.603,781	8	448.339,854 513.606,397	8.93
9	448.323,884 513.611,458	10	448.310,128 513.615,501	14.337

Punct început	X / Y	Punct sfârșit	X / Y	Lungime segment (** (m)
2	448.518,519 513.519,335	3	448.488,205 513.530,49	32.301
4	448.503,823 513.564,835	5	448.456,465 513.584,578	51.309
6	448.421,402 513.583,949	7	448.348,392 513.603,781	75.656
8	448.339,854 513.606,397	9	448.323,884 513.611,458	16.753
10	448.310,128 513.615,501	11	448.274,686 513.598,967	39.11

Punct început	X / Y	Punct sfârșit	X / Y	Lungime segment (** (m)
11	448.274,686 513.598,967	12	448.337,418 513.572,508	68.085
13	448.407,225 513.568,094	14	448.408,178 513.556,939	11.196
15	448.357,664 513.555,05	16	448.302,553 513.571,934	57.639
17	448.288,386 513.558,872	18	448.456,034 513.473,33	188.21
19	448.461,797 513.477,505	20	448.476,144 513.490,052	19.06
21	448.487,33 513.502,046	1	448.504,091 513.514,522	20.895

Punct început	X / Y	Punct sfârșit	X / Y	Lungime segment (** (m)
12	448.337,418 513.572,508	13	448.407,225 513.568,094	69.946
14	448.408,178 513.556,939	15	448.357,664 513.555,05	50.55
16	448.302,553 513.571,934	17	448.288,386 513.558,872	19.269
18	448.456,034 513.473,33	19	448.461,797 513.477,505	7.116
20	448.476,144 513.490,052	21	448.487,33 513.502,046	16.4

** Lungimile segmentelor sunt determinate în planul de proiecție Stereo 70 și sunt rotunjite la 1 milimetru.

*** Distanța dintre puncte este formată din segmente cumulate ce sunt mai mici decât valoarea 1 milimetru.

**DATE DESPRE IMOBILUL NR. 1729**

Oficiul de Cadastru și Publicitate Imobiliară SIBIU
Biroul de Cadastru și Publicitate Imobiliară Medias

A. Partea I. Descrierea imobilului

TEREN Extravilan

Adresa: Jud. Sibiu

Nr. Crt	Nr cadastral Nr. topografic	Suprafața* (mp)	Observații / Referințe
A1		5.200	Sector cadastral:44 Teren neimprejmuit;

B. Partea II. Proprietari și acte

Inscrieri privitoare la dreptul de proprietate și alte drepturi reale	Referințe
/	
Act Administrativ nr. 770/6, din 13/06/1995 emis de CJSDPAT SIBIU (TITLU DE PROPRIETATE);	
B1	A1
Intabulare, drept de PROPRIETATE, dobândit prin Reconstituire, cota actuala 1/1 1) BUCUR ELENA	

C. Partea III. SARCINI .

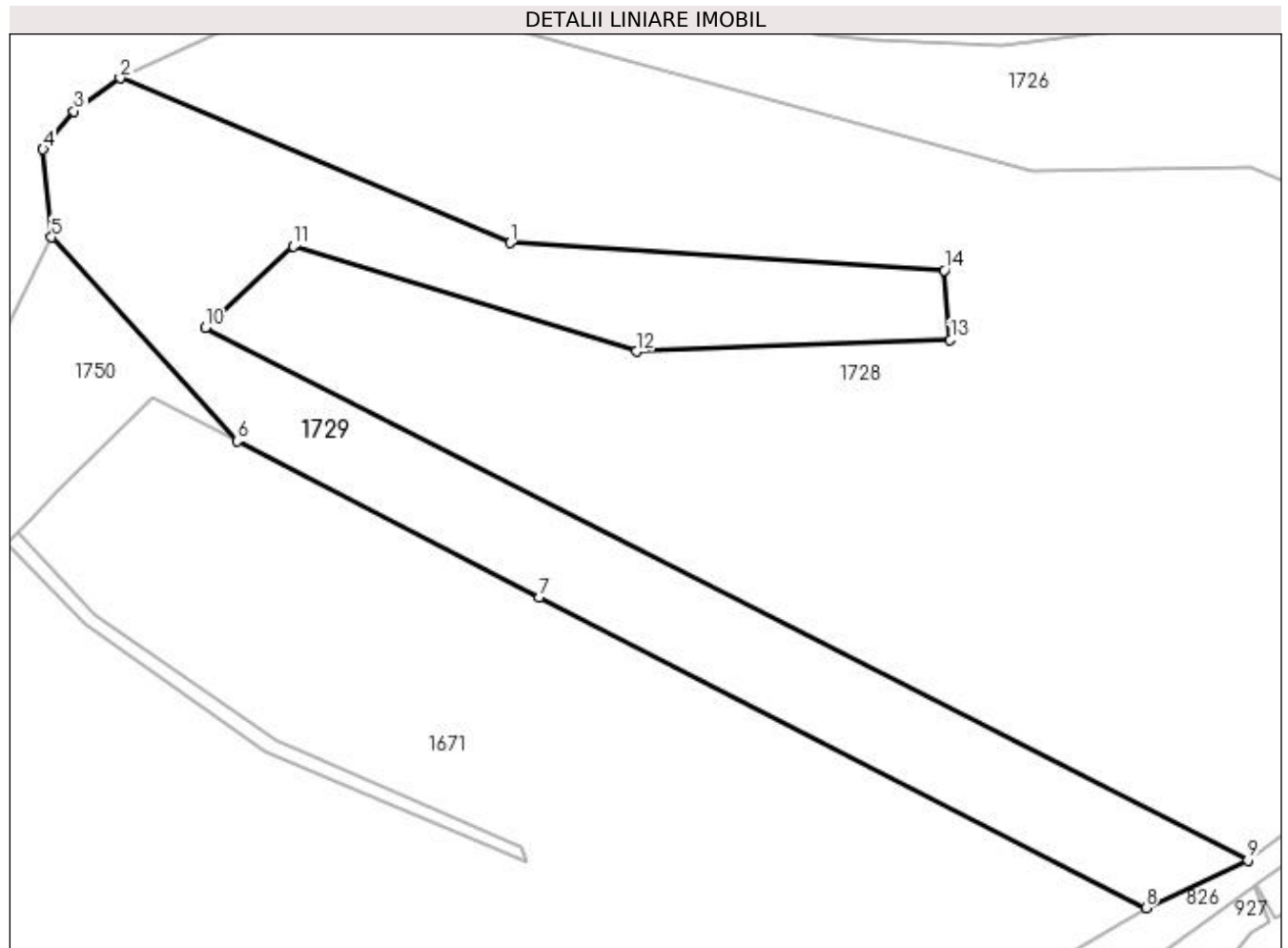
Inscrieri privind dezmembramintele dreptului de proprietate, drepturi reale de garanție și sarcini	Referințe
NU SUNT	

Anexa Nr. 1 La Partea I

Teren

Nr cadastral	Suprafața (mp)*	Observații / Referințe
	5.200	

* Suprafața este determinată în planul de proiecție Stereo 70.



Date referitoare la teren

Crt	Categorie folosință	Intravilan	Suprafața (mp)	Tarla	Parcelă	Nr. topo	Observații / Referințe
1	faneata	NU	5.200	62	3315/1	-	

Lungime Segmente

1) Valorile lungimilor segmentelor sunt obținute din proiecție în plan.

Punct început	X / Y	Punct sfârșit	X / Y	Lungime segment (** (m)
1	448.337,418 513.572,508	2	448.274,686 513.598,967	68.085
2	448.274,686 513.598,967	3	448.267,268 513.593,658	9.122
3	448.267,268 513.593,658	4	448.262,286 513.587,511	7.912
4	448.262,286 513.587,511	5	448.263,647 513.573,398	14.179
5	448.263,647 513.573,398	6	448.293,483 513.540,636	44.312

Punct început	X / Y	Punct sfârşit	X / Y	Lungime segment (** (m)
6	448.293,483 513.540,636	7	448.342,08 513.515,524	54.701
7	448.342,08 513.515,524	8	448.439,625 513.465,649	109.556
8	448.439,625 513.465,649	9	448.456,034 513.473,33	18.118
9	448.456,034 513.473,33	10	448.288,386 513.558,872	188.21
10	448.288,386 513.558,872	11	448.302,553 513.571,934	19.269
11	448.302,553 513.571,934	12	448.357,664 513.555,05	57.639
12	448.357,664 513.555,05	13	448.408,178 513.556,939	50.55
13	448.408,178 513.556,939	14	448.407,225 513.568,094	11.196
14	448.407,225 513.568,094	1	448.337,418 513.572,508	69.946

** Lungimile segmentelor sunt determinate în planul de proiecție Stereo 70 și sunt rotunjite la 1 milimetru.

*** Distanța dintre puncte este formată din segmente cumulate ce sunt mai mici decât valoarea 1 milimetru.

**DATE DESPRE IMOBILUL NR. 1730**

Oficiul de Cadastru și Publicitate Imobiliară SIBIU
Biroul de Cadastru și Publicitate Imobiliară Medias

A. Partea I. Descrierea imobilului

TEREN Extravilan

Nr. CF vechi:17050N
Nr. cadastral vechi:2745

Adresa: Jud. Sibiu

Nr. Crt	Nr cadastral Nr. topografic	Suprafața* (mp)	Observații / Referințe
A1	109893	3.400	Sector cadastral:44 Teren neimprejmuit;

B. Partea II. Proprietari și acte

Inscrieri privitoare la dreptul de proprietate și alte drepturi reale		Referințe
18007 / 23/10/2008		
Act Notarial nr. aut. 3016/2008, din 22/10/2008 emis de NP MIA AXENTE (contract de vanzare-cumparare);		
B1	Intabulare, drept de PROPRIETATE, dobandit prin Conventie, cota actuala 1/2 1) DENDIU VASILE 2) DENDIU MAROARA	A1
B2	Intabulare, drept de PROPRIETATE, dobandit prin Conventie, cota actuala 1/2 1) CHIȘIU AUREL 2) CHIȘIU LENUȚA	A1

C. Partea III. SARCINI .

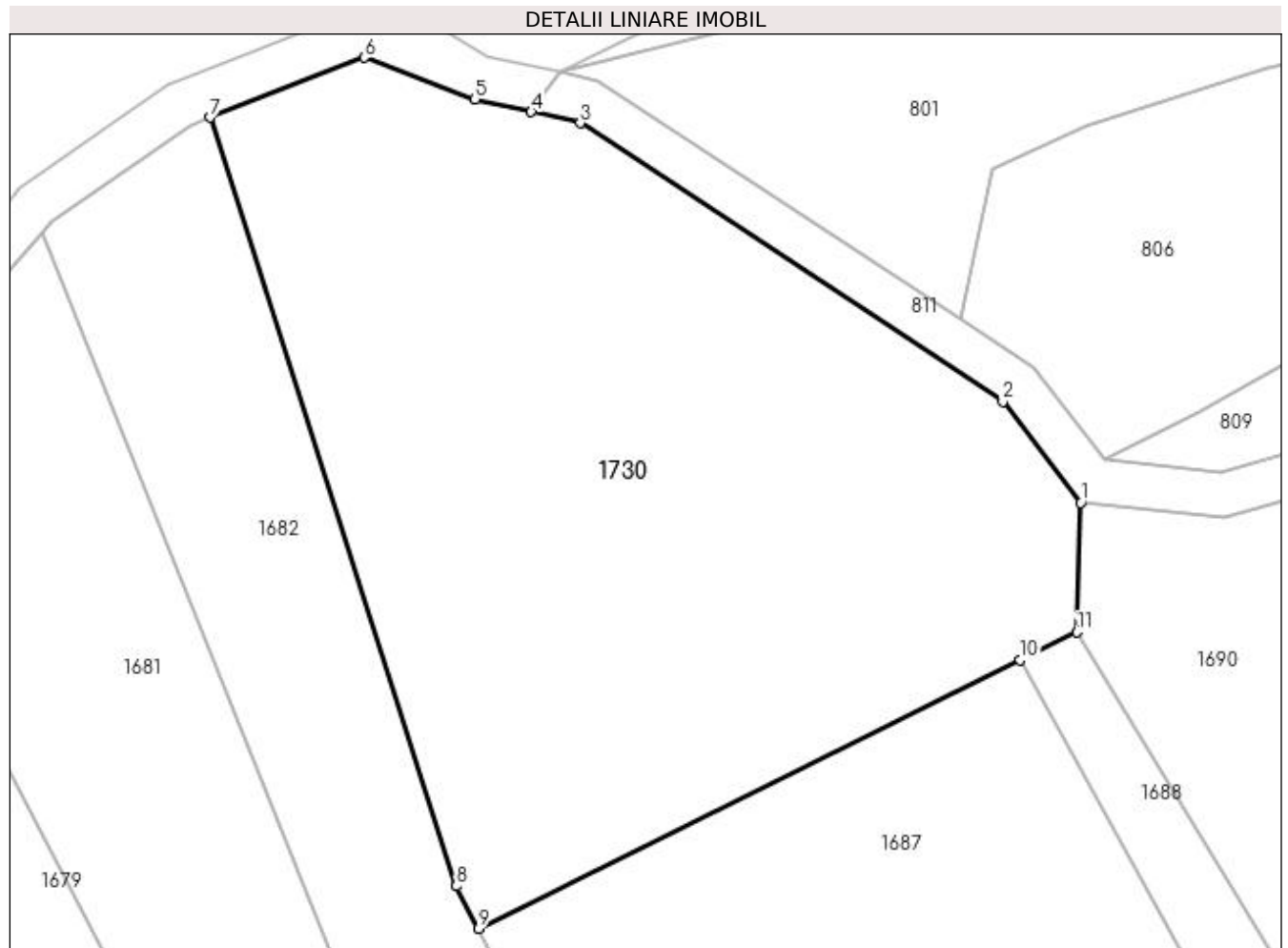
Inscrieri privind dezmembramintele dreptului de proprietate, drepturi reale de garanție și sarcini	Referințe
NU SUNT	

Anexa Nr. 1 La Partea I

Teren

Nr cadastral	Suprafața (mp)*	Observații / Referințe
109893	3.400	

* Suprafața este determinată în planul de proiecție Stereo 70.



Date referitoare la teren

Crt	Categorie folosință	Intra vilan	Suprafața (mp)	Tarla	Parcelă	Nr. topo	Observații / Referințe
1	faneata	NU	3.400	62	3279	-	

Lungime Segmente

1) Valorile lungimilor segmentelor sunt obținute din proiecție în plan.

Punct început	X / Y	Punct sfârșit	X / Y	Lungime segment (** (m)
1	448.483,377 514.051,585	2	448.476,453 514.060,53	11.311
2	448.476,453 514.060,53	3	448.438,999 514.085,234	44.867
3	448.438,999 514.085,234	4	448.434,649 514.086,21	4.459
4	448.434,649 514.086,21	5	448.429,654 514.087,331	5.119
5	448.429,654 514.087,331	6	448.419,86 514.091,031	10.47

Punct început	X / Y	Punct sfârşit	X / Y	Lungime segment (** (m)
6	448.419,86 514.091,031	7	448.406,168 514.085,735	14.681
7	448.406,168 514.085,735	8	448.428,018 514.017,617	71.536
8	448.428,018 514.017,617	9	448.429,998 514.013,865	4.243
9	448.429,998 514.013,865	10	448.478,007 514.037,64	53.573
10	448.478,007 514.037,64	11	448.483,009 514.040,117	5.581
11	448.483,009 514.040,117	1	448.483,377 514.051,585	11.474

** Lungimile segmentelor sunt determinate în planul de proiecție Stereo 70 și sunt rotunjite la 1 milimetru.

*** Distanța dintre puncte este formată din segmente cumulate ce sunt mai mici decât valoarea 1 milimetru.

**DATE DESPRE IMOBILUL NR. 1731**

Oficiul de Cadastru și Publicitate Imobiliară SIBIU
Biroul de Cadastru și Publicitate Imobiliară Medias

A. Partea I. Descrierea imobilului

TEREN Extravilan

Nr. CF vechi:17082N
Nr. cadastral vechi:2736

Adresa: Jud. Sibiu

Nr. Crt	Nr cadastral Nr. topografic	Suprafața* (mp)	Observații / Referințe
A1	109903	200	Sector cadastral:44 Teren neimprejmuit;

B. Partea II. Proprietari și acte

Inscrieri privitoare la dreptul de proprietate și alte drepturi reale		Referințe
18007 / 23/10/2008		
Act Notarial nr. aut. 3016/2008, din 22/10/2008 emis de NP MIA AXENTE (contract de vanzare-cumparare);		
B1	Intabulare, drept de PROPRIETATE, dobandit prin Conventie, cota actuala 1/2 1) DENDIU VASILE 2) DENDIU MARIOARA	A1
B2	Intabulare, drept de PROPRIETATE, dobandit prin Conventie, cota actuala 1/2 1) CHIȘIU AUREL 2) CHIȘIU LENUȚA	A1

C. Partea III. SARCINI .

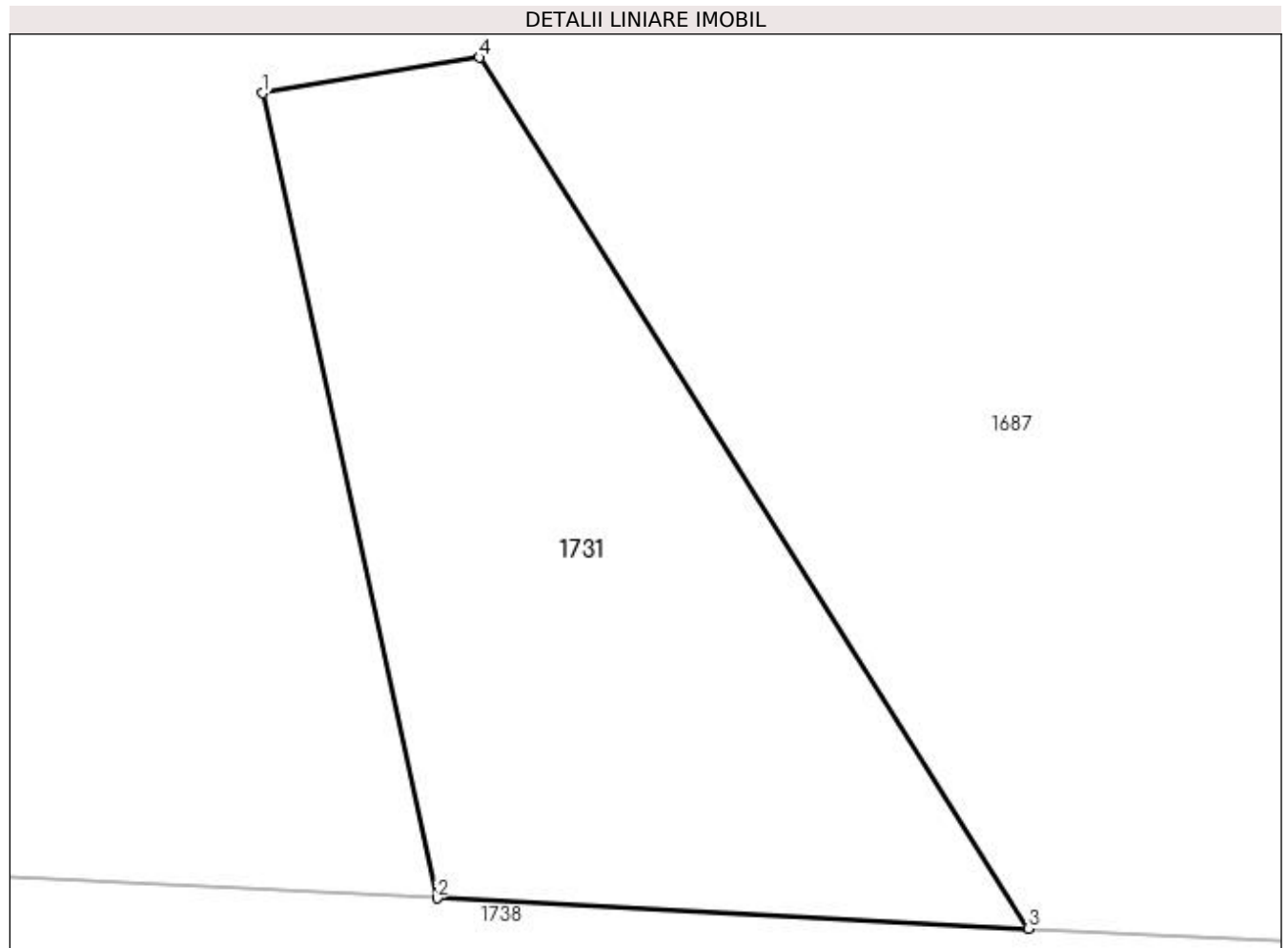
Inscrieri privind dezmembramintele dreptului de proprietate, drepturi reale de garanție și sarcini	Referințe
NU SUNT	

Anexa Nr. 1 La Partea I

Teren

Nr cadastral	Suprafața (mp)*	Observații / Referințe
109903	200	

* Suprafața este determinată în planul de proiecție Stereo 70.



Date referitoare la teren

Crt	Categorie folosință	Intra vilan	Suprafața (mp)	Tarla	Parcelă	Nr. topo	Observații / Referințe
1	faneata	NU	200	62	3283/2	-	tufaris

Lungime Segmente

1) Valorile lungimilor segmentelor sunt obținute din proiecție în plan.

Punct început	X / Y	Punct sfârșit	X / Y	Lungime segment (** (m)
1	448.529,292 513.864,165	2	448.533,518 513.844,634	19.983
2	448.533,518 513.844,634	3	448.547,871 513.843,903	14.371
3	448.547,871 513.843,903	4	448.534,552 513.865,031	24.976
4	448.534,552 513.865,031	1	448.529,292 513.864,165	5.331

**** Lungimile segmentelor sunt determinate în planul de proiecție Stereo 70 și sunt rotunjite la 1 milimetru.**

***** Distanța dintre puncte este formată din segmente cumulate ce sunt mai mici decât valoarea 1 milimetru.**

**DATE DESPRE IMOBILUL NR. 1732**

Oficiul de Cadastru și Publicitate Imobiliară SIBIU
Biroul de Cadastru și Publicitate Imobiliară Medias

A. Partea I. Descrierea imobilului

TEREN Extravilan

Adresa: Jud. Sibiu

Nr. Crt	Nr cadastral Nr. topografic	Suprafața* (mp)	Observații / Referințe
A1		1.648	Sector cadastral:44 Teren neimpregmuit;

B. Partea II. Proprietari și acte

Inscrieri privitoare la dreptul de proprietate și alte drepturi reale	Referințe
/	
Act Normativ nr. 7, din 13/03/1996 emis de PARLAMENTUL ROMANIEI (lege);	
B1	A1
Inscrierea provizorie, drept de PROPRIETATE, dobandit prin Lege, cota actuala 1/1 1) MUNICIPIUL MEDIAS , CIF:4240677, proprietar neidentificat	

C. Partea III. SARCINI .

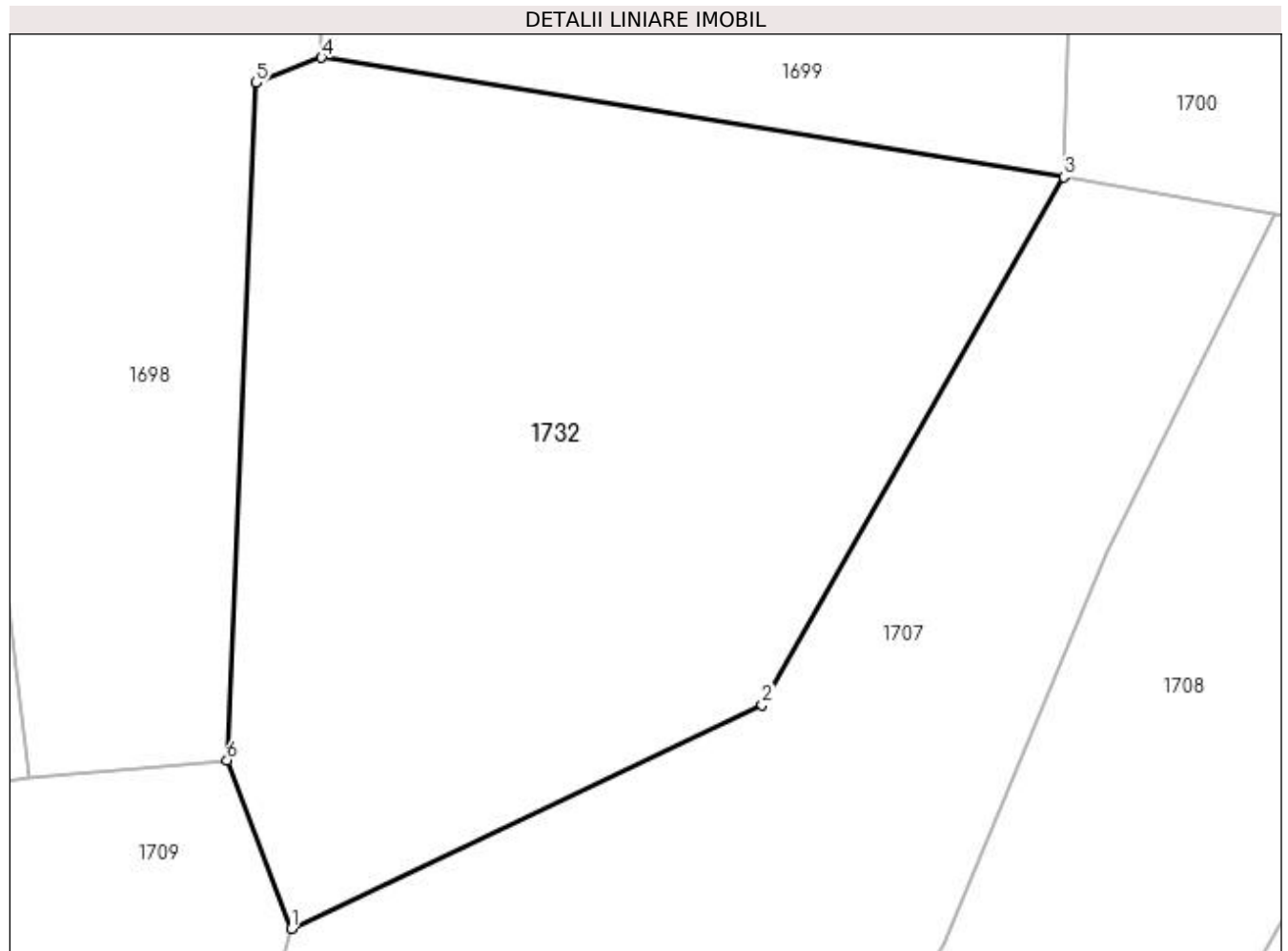
Inscrieri privind dezmembramintele dreptului de proprietate, drepturi reale de garanție și sarcini	Referințe
NU SUNT	

Anexa Nr. 1 La Partea I

Teren

Nr cadastral	Suprafața (mp)*	Observații / Referințe
	1.648	

* Suprafața este determinată în planul de proiecție Stereo 70.



Date referitoare la teren

Crt	Categorie folosință	Intra vilan	Suprafața (mp)	Tarla	Parcelă	Nr. topo	Observații / Referințe
1	faneata	NU	1.648	62	3275	-	

Lungime Segmente

1) Valorile lungimilor segmentelor sunt obținute din proiecție în plan.

Punct început	X / Y	Punct sfârșit	X / Y	Lungime segment (** (m)
1	448.727,912 513.860,722	2	448.755,884 513.873,998	30.963
2	448.755,884 513.873,998	3	448.773,802 513.905,317	36.082
3	448.773,802 513.905,317	4	448.729,723 513.912,394	44.644
4	448.729,723 513.912,394	5	448.725,838 513.910,891	4.166
5	448.725,838 513.910,891	6	448.724,112 513.870,702	40.227

Punct început	X / Y	Punct sfârşit	X / Y	Lungime segment (** (m)
6	448.724,112 513.870,702	1	448.727,912 513.860,722	10.678

** Lungimile segmentelor sunt determinate în planul de proiecţie Stereo 70 şi sunt rotunjite la 1 milimetru.

*** Distanţa dintre puncte este formată din segmente cumulate ce sunt mai mici decât valoarea 1 milimetru.

**DATE DESPRE IMOBILUL NR. 1733**

Oficiul de Cadastru și Publicitate Imobiliară SIBIU
Biroul de Cadastru și Publicitate Imobiliară Medias

A. Partea I. Descrierea imobilului

TEREN Extravilan

Adresa: Jud. Sibiu

Nr. Crt	Nr cadastral Nr. topografic	Suprafața* (mp)	Observații / Referințe
A1		931	Sector cadastral:44 Teren neimprejmuit;

B. Partea II. Proprietari și acte

Inscrieri privitoare la dreptul de proprietate și alte drepturi reale	Referințe
/	
Act Normativ nr. 7, din 13/03/1996 emis de PARLAMENTUL ROMANIEI (lege);	
B1	A1
Inscrierea provizorie, drept de PROPRIETATE, dobandit prin Lege, cota actuala 1/1 1) MUNICIPIUL MEDIAS , CIF:4240677, proprietar neidentificat	

C. Partea III. SARCINI .

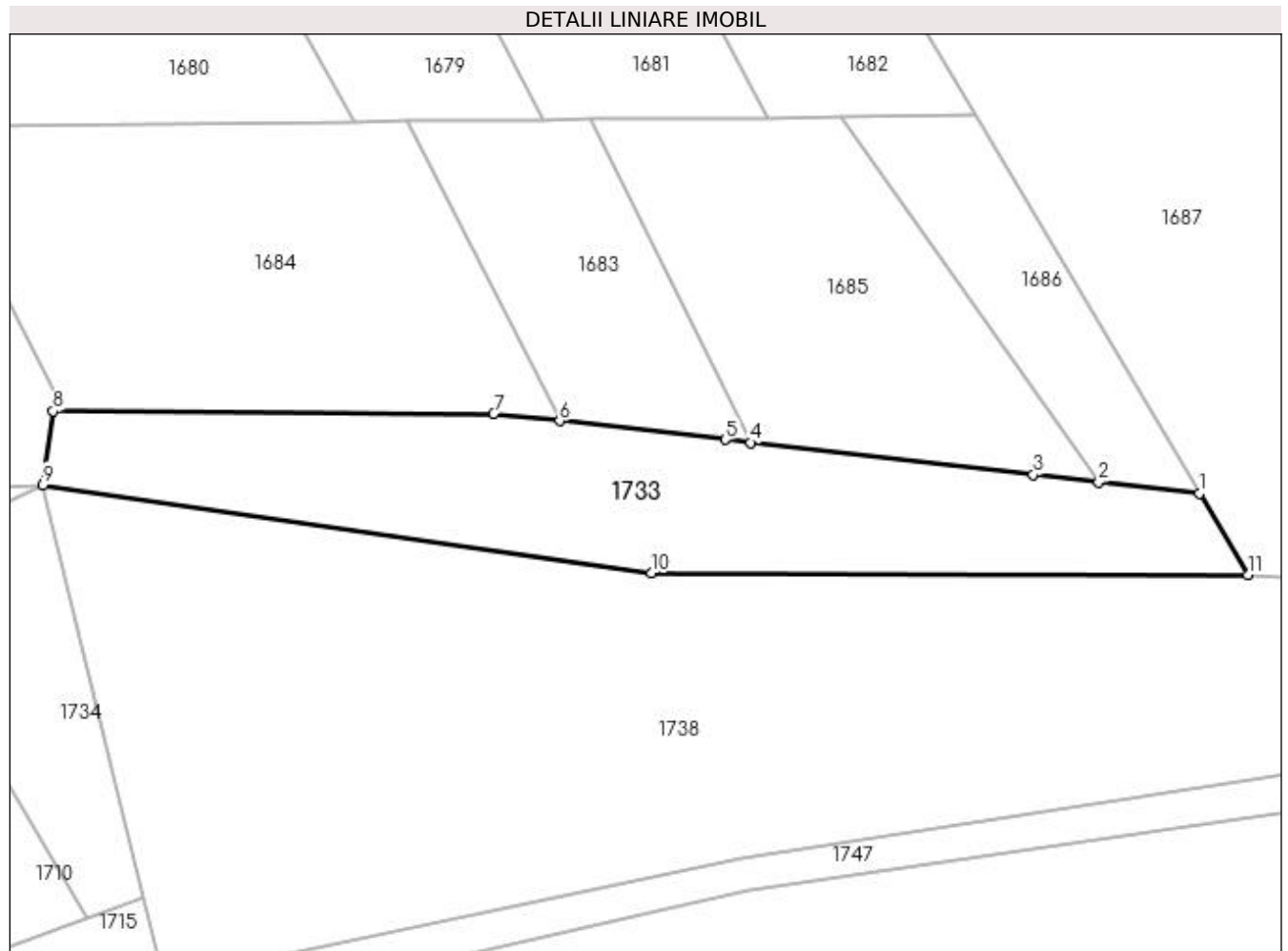
Inscrieri privind dezmembramintele dreptului de proprietate, drepturi reale de garanție și sarcini	Referințe
NU SUNT	

Anexa Nr. 1 La Partea I

Teren

Nr cadastral	Suprafața (mp)*	Observații / Referințe
	931	

* Suprafața este determinată în planul de proiecție Stereo 70.



Date referitoare la teren

Crt	Categorie folosință	Intravilan	Suprafața (mp)	Tarla	Parcelă	Nr. topo	Observații / Referințe
1	faneata	NU	931	62	3283/1	-	

Lungime Segmente

1) Valorile lungimilor segmentelor sunt obținute din proiecție în plan.

Punct început	X / Y	Punct sfârșit	X / Y	Lungime segment (** (m)
1	448.519,079 513.852,013	2	448.510,62 513.852,968	8.512
2	448.510,62 513.852,968	3	448.505,121 513.853,59	5.535
3	448.505,121 513.853,59	4	448.481,36 513.856,275	23.912
4	448.481,36 513.856,275	5	448.479,237 513.856,515	2.137
5	448.479,237 513.856,515	6	448.465,328 513.858,086	13.998

Punct început	X / Y	Punct sfârşit	X / Y	Lungime segment (** (m)
6	448.465,328 513.858,086	7	448.459,792 513.858,712	5.571
7	448.459,792 513.858,712	8	448.422,759 513.858,907	37.034
8	448.422,759 513.858,907	9	448.421,913 513.852,726	6.239
9	448.421,913 513.852,726	10	448.473,005 513.845,335	51.624
10	448.473,005 513.845,335	11	448.523,139 513.845,163	50.134
11	448.523,139 513.845,163	1	448.519,079 513.852,013	7.963

** Lungimile segmentelor sunt determinate în planul de proiecție Stereo 70 și sunt rotunjite la 1 milimetru.

*** Distanța dintre puncte este formată din segmente cumulate ce sunt mai mici decât valoarea 1 milimetru.

**DATE DESPRE IMOBILUL NR. 1734**

Oficiul de Cadastru și Publicitate Imobiliară SIBIU
Biroul de Cadastru și Publicitate Imobiliară Medias

A. Partea I. Descrierea imobilului

TEREN Extravilan

Adresa: Jud. Sibiu

Nr. Crt	Nr cadastral Nr. topografic	Suprafața* (mp)	Observații / Referințe
A1		357	Sector cadastral:44 Teren neimpregmuit;

B. Partea II. Proprietari și acte

Inscrieri privitoare la dreptul de proprietate și alte drepturi reale		Referințe
/		
Act Normativ nr. 7, din 13/03/1996 emis de PARLAMENTUL ROMANIEI (lege);		
B1	Inscrierea provizorie, drept de PROPRIETATE, dobandit prin Lege, cota actuala 1/1 1) MUNICIPIUL MEDIAS , CIF:4240677, proprietar neidentificat	A1

C. Partea III. SARCINI .

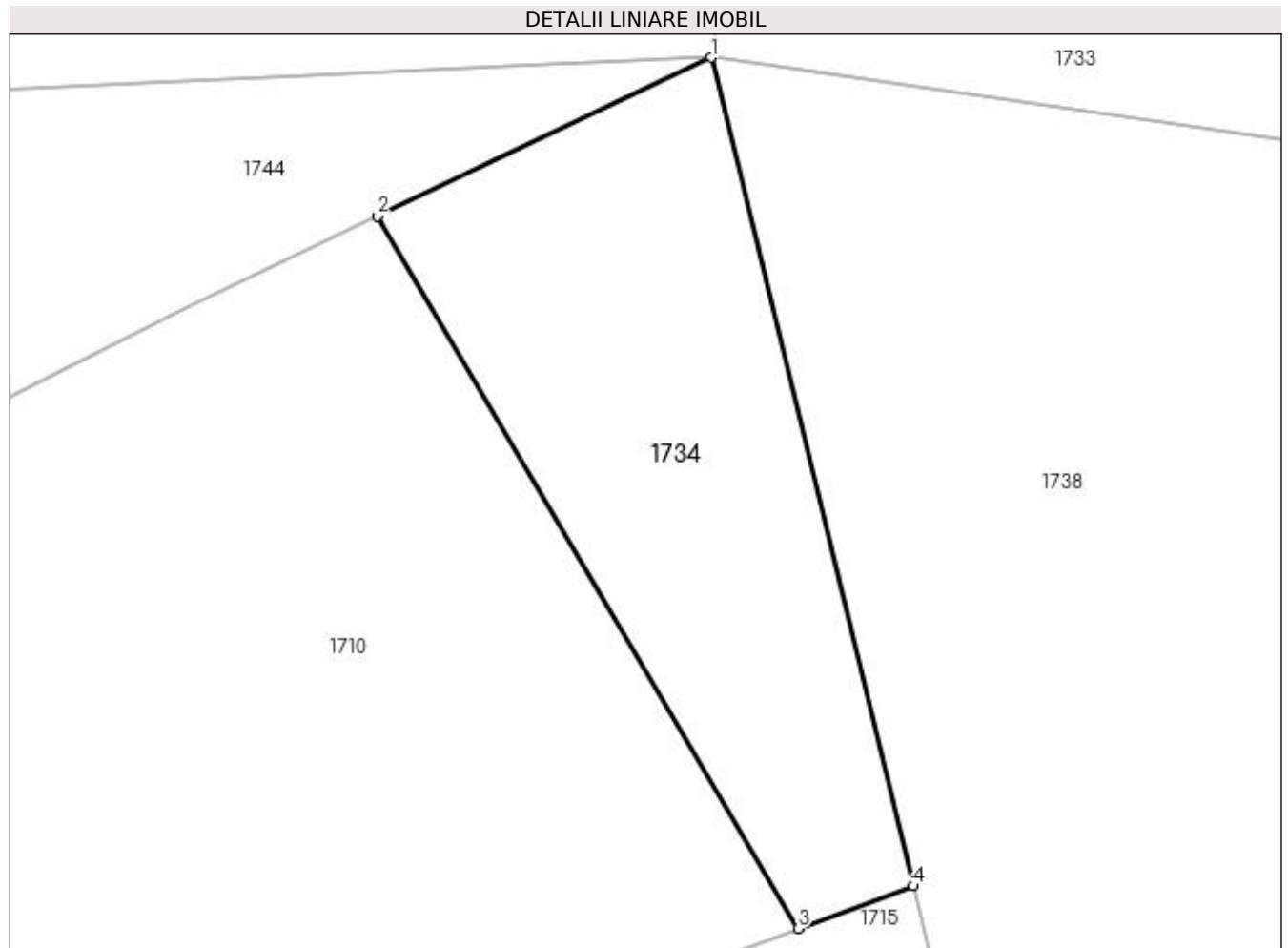
Inscrieri privind dezmembramintele dreptului de proprietate, drepturi reale de garanție și sarcini	Referințe
NU SUNT	

Anexa Nr. 1 La Partea I

Teren

Nr cadastral	Suprafața (mp)*	Observații / Referințe
	357	

* Suprafața este determinată în planul de proiecție Stereo 70.



Date referitoare la teren

Crt	Categorie folosință	Intravilan	Suprafața (mp)	Tarla	Parcelă	Nr. topo	Observații / Referințe
1	faneata	NU	357	62	3290/1	-	

Lungime Segmente

1) Valorile lungimilor segmentelor sunt obținute din proiecție în plan.

Punct început	X / Y	Punct sfârșit	X / Y	Lungime segment (** (m)
1	448.421,913 513.852,726	2	448.407,97 513.846,11	15.433
2	448.407,97 513.846,11	3	448.425,55 513.816,357	34.558
3	448.425,55 513.816,357	4	448.430,382 513.818,128	5.146
4	448.430,382 513.818,128	1	448.421,913 513.852,726	35.62

**** Lungimile segmentelor sunt determinate în planul de proiecție Stereo 70 și sunt rotunjite la 1 milimetru.**

***** Distanța dintre puncte este formată din segmente cumulate ce sunt mai mici decât valoarea 1 milimetru.**

**DATE DESPRE IMOBILUL NR. 1735**

Oficiul de Cadastru și Publicitate Imobiliară SIBIU
Biroul de Cadastru și Publicitate Imobiliară Medias

A. Partea I. Descrierea imobilului

TEREN Extravilan

Adresa: Jud. Sibiu

Nr. Crt	Nr cadastral Nr. topografic	Suprafața* (mp)	Observații / Referințe
A1		351	Sector cadastral:44 Teren neimprejmuit;

B. Partea II. Proprietari și acte

Inscrieri privitoare la dreptul de proprietate și alte drepturi reale	Referințe
/	
Act Normativ nr. 7, din 13/03/1996 emis de PARLAMENTUL ROMANIEI (lege);	
B1	A1
Inscrierea provizorie, drept de PROPRIETATE, dobandit prin Lege, cota actuala 1/1 1) MUNICIPIUL MEDIAS , CIF:4240677, proprietar neidentificat	

C. Partea III. SARCINI .

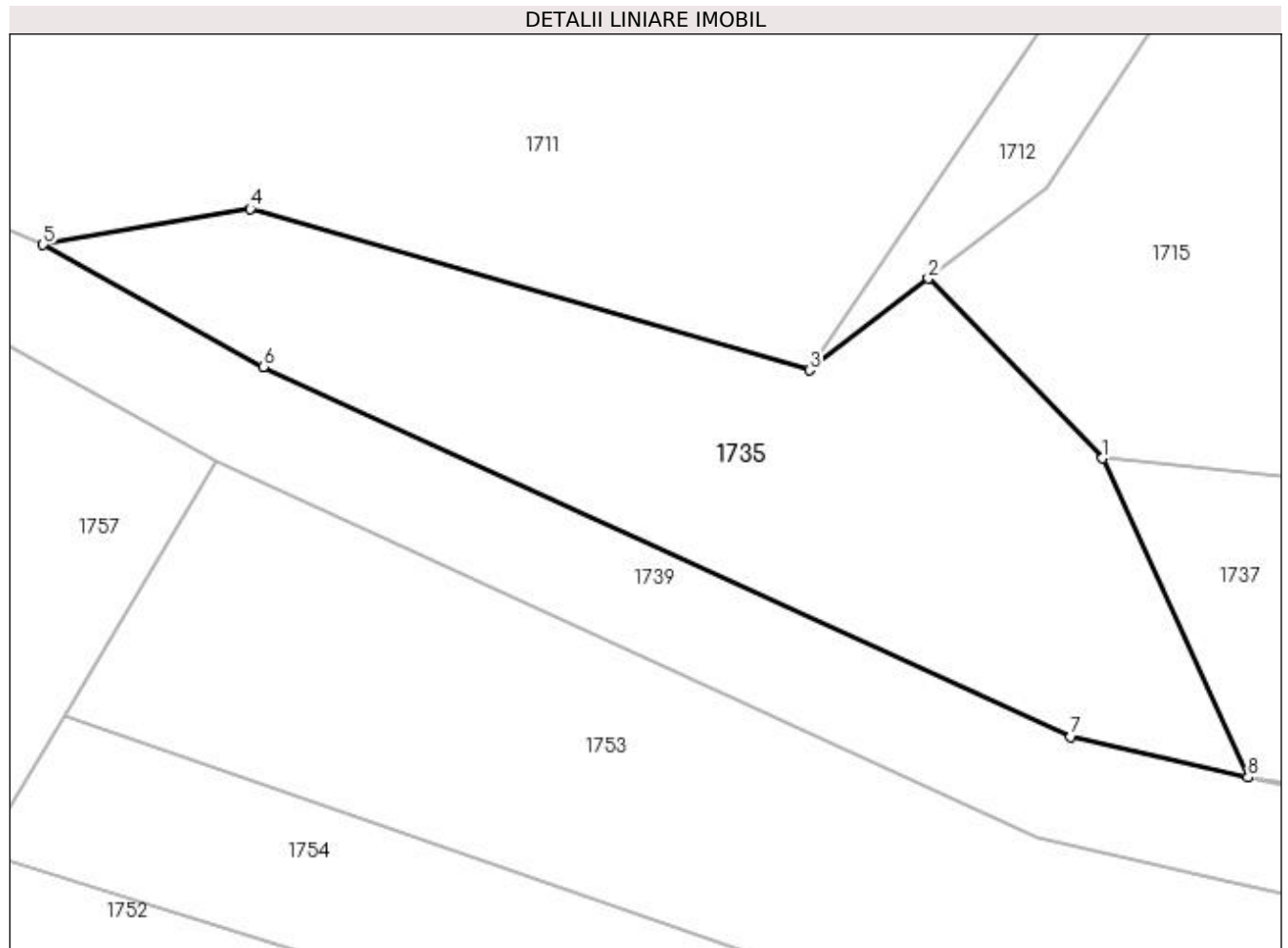
Inscrieri privind dezmembramintele dreptului de proprietate, drepturi reale de garanție și sarcini	Referințe
NU SUNT	

Anexa Nr. 1 La Partea I

Teren

Nr cadastral	Suprafața (mp)*	Observații / Referințe
	351	

* Suprafața este determinată în planul de proiecție Stereo 70.



Date referitoare la teren

Crt	Categorie folosință	Intra vilan	Suprafața (mp)	Tarla	Parcelă	Nr. topo	Observații / Referințe
1	arabil	NU	351	62	3292	-	

Lungime Segmente

1) Valorile lungimilor segmentelor sunt obținute din proiecție în plan.

Punct început	X / Y	Punct sfârșit	X / Y	Lungime segment (** (m)
1	448.288,215 513.687,807	2	448.281,62 513.694,606	9.472
2	448.281,62 513.694,606	3	448.277,125 513.691,138	5.678
3	448.277,125 513.691,138	4	448.255,955 513.697,253	22.036
4	448.255,955 513.697,253	5	448.248,102 513.695,881	7.972
5	448.248,102 513.695,881	6	448.256,437 513.691,275	9.523

Punct început	X / Y	Punct sfârșit	X / Y	Lungime segment (** (m)
6	448.256,437 513.691,275	7	448.287,019 513.677,283	33.631
7	448.287,019 513.677,283	8	448.293,721 513.675,736	6.878
8	448.293,721 513.675,736	1	448.288,215 513.687,807	13.267

** Lungimile segmentelor sunt determinate în planul de proiecție Stereo 70 și sunt rotunjite la 1 milimetru.

*** Distanța dintre puncte este formată din segmente cumulate ce sunt mai mici decât valoarea 1 milimetru.

**DATE DESPRE IMOBILUL NR. 1736**

Oficiul de Cadastru și Publicitate Imobiliară SIBIU
Biroul de Cadastru și Publicitate Imobiliară Medias

A. Partea I. Descrierea imobilului

TEREN Extravilan

Adresa: Jud. Sibiu

Nr. Crt	Nr cadastral Nr. topografic	Suprafața* (mp)	Observații / Referințe
A1		3.800	Sector cadastral:44 Teren neimprejmuit;

B. Partea II. Proprietari și acte

Inscrieri privitoare la dreptul de proprietate și alte drepturi reale	Referințe
/	
Act Normativ nr. 7, din 13/03/1996 emis de PARLAMENTUL ROMANIEI (lege);	
B1	A1
Inscrierea provizorie, drept de PROPRIETATE, dobandit prin Lege, cota actuala 1/1 1) MUNICIPIUL MEDIAS , CIF:4240677, proprietar neidentificat	

C. Partea III. SARCINI .

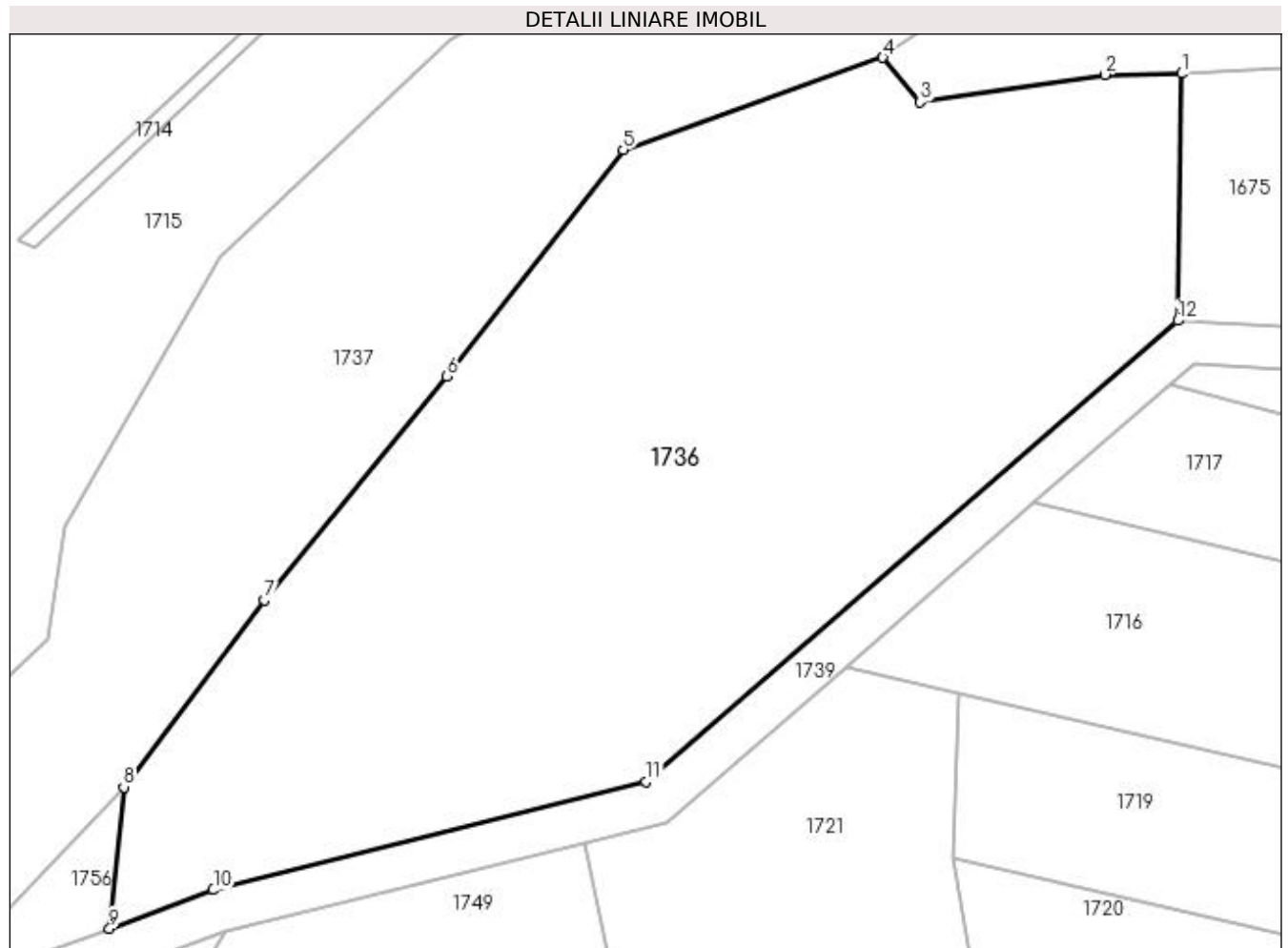
Inscrieri privind dezmembramintele dreptului de proprietate, drepturi reale de garanție și sarcini	Referințe
NU SUNT	

Anexa Nr. 1 La Partea I

Teren

Nr cadastral	Suprafața (mp)*	Observații / Referințe
	3.800	

* Suprafața este determinată în planul de proiecție Stereo 70.



Date referitoare la teren

Crt	Categorie folosință	Intra vilan	Suprafața (mp)	Tarla	Parcelă	Nr. topo	Observații / Referințe
1	faneata	NU	3.800	62	3301/1	-	

Lungime Segmente

1) Valorile lungimilor segmentelor sunt obținute din proiecție în plan.

Punct început	X / Y	Punct sfârșit	X / Y	Lungime segment (** (m)
1	448.446,936 513.752,887	2	448.439,916 513.752,798	7.021
2	448.439,916 513.752,798	3	448.422,998 513.750,296	17.102
3	448.422,998 513.750,296	4	448.419,559 513.754,356	5.321
4	448.419,559 513.754,356	5	448.395,785 513.745,906	25.231
5	448.395,785 513.745,906	6	448.379,592 513.725,174	26.306

Punct început	X / Y	Punct sfârșit	X / Y	Lungime segment (** (m)
6	448.379,592 513.725,174	7	448.362,875 513.704,679	26.448
7	448.362,875 513.704,679	8	448.350,0 513.687,549	21.429
8	448.350,0 513.687,549	9	448.348,689 513.674,608	13.008
9	448.348,689 513.674,608	10	448.358,208 513.678,142	10.154
10	448.358,208 513.678,142	11	448.397,853 513.688,024	40.858
11	448.397,853 513.688,024	12	448.446,583 513.730,275	64.496
12	448.446,583 513.730,275	1	448.446,936 513.752,887	22.615

** Lungimile segmentelor sunt determinate în planul de proiecție Stereo 70 și sunt rotunjite la 1 milimetru.

*** Distanța dintre puncte este formată din segmente cumulate ce sunt mai mici decât valoarea 1 milimetru.

**DATE DESPRE IMOBILUL NR. 1737**

Oficiul de Cadastru și Publicitate Imobiliară SIBIU
Biroul de Cadastru și Publicitate Imobiliară Medias

A. Partea I. Descrierea imobilului

TEREN Extravilan

Adresa: Jud. Sibiu

Nr. Crt	Nr cadastral Nr. topografic	Suprafața* (mp)	Observații / Referințe
A1		5.300	Sector cadastral:44 Teren neimprejmuit;

B. Partea II. Proprietari și acte

Inscrieri privitoare la dreptul de proprietate și alte drepturi reale	Referințe
/	
Act Administrativ nr. 314, din 26/11/2007 emis de CONSILIUL LOCAL MEDIAS (HOTARARE DE CONSILIU);	
B1	A1
Intabulare, drept de PROPRIETATE, dobandit prin Lege, cota actuala 1/1 1) MUNICIPIUL MEDIAȘ DOMENIUL PRIVAT, CIF:4240677	

C. Partea III. SARCINI .

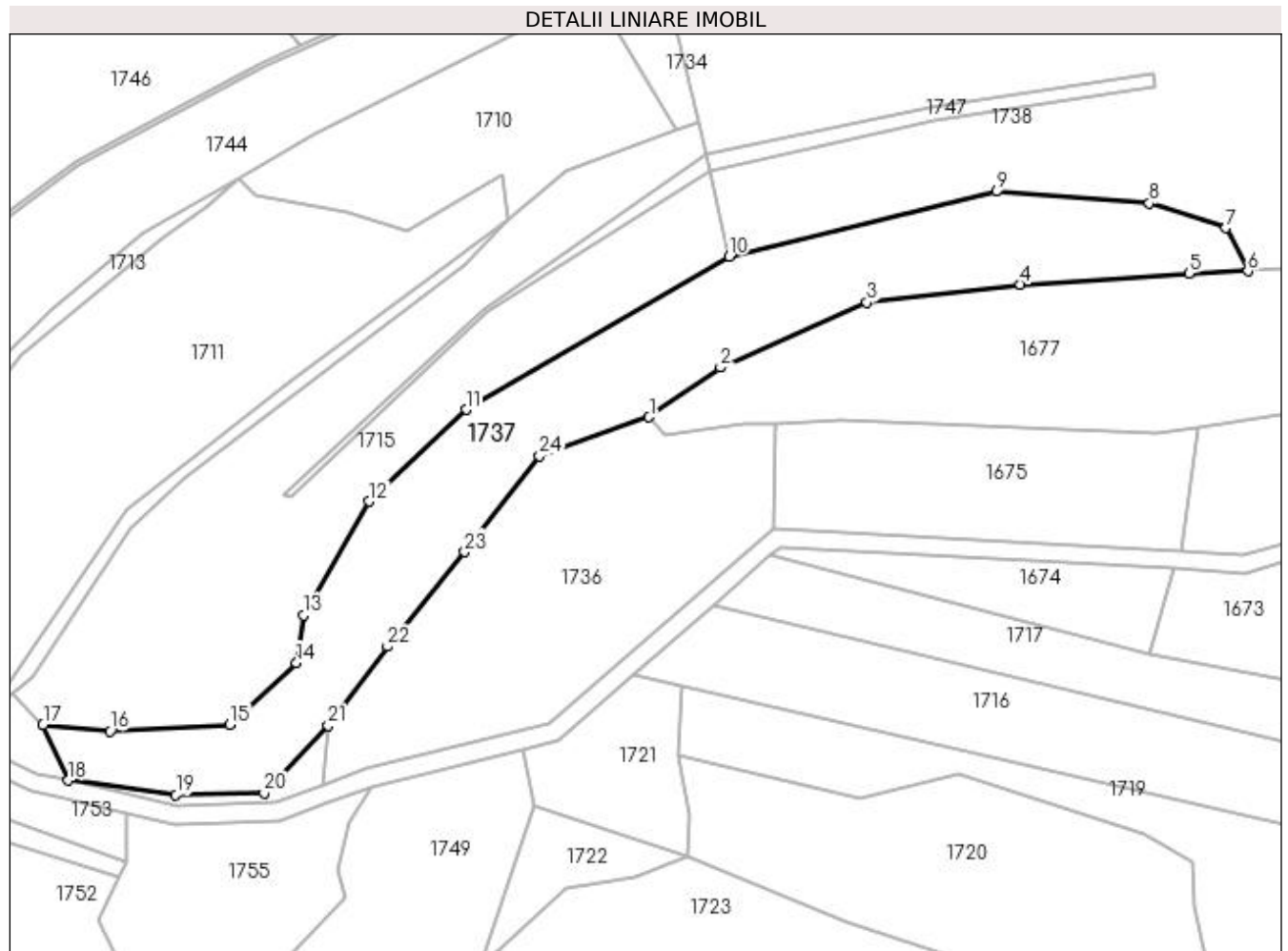
Inscrieri privind dezmembramintele dreptului de proprietate, drepturi reale de garanție și sarcini	Referințe
NU SUNT	

Anexa Nr. 1 La Partea I

Teren

Nr cadastral	Suprafața (mp)*	Observații / Referințe
	5.300	

* Suprafața este determinată în planul de proiecție Stereo 70.



Date referitoare la teren

Crt	Categorie folosință	Intra vilan	Suprafața (mp)	Tarla	Parcelă	Nr. topo	Observații / Referințe
1	faneata	NU	5.300	62	3302	-	

Lungime Segmente

1) Valorile lungimilor segmentelor sunt obținute din proiecție în plan.

Punct început	X / Y	Punct sfârșit	X / Y	Lungime segment (** (m)
1	448.419,559 513.754,356	2	448.435,032 513.765,142	18.861
3	448.466,751 513.779,178	4	448.500,01 513.783,105	33.49
5	448.536,498 513.785,486	6	448.549,293 513.786,01	12.806
7	448.544,546 513.795,342	8	448.527,97 513.800,674	17.412
9	448.494,764 513.803,224	10	448.436,921 513.789,168	59.526

Punct început	X / Y	Punct sfârșit	X / Y	Lungime segment (** (m)
2	448.435,032 513.765,142	3	448.466,751 513.779,178	34.686
4	448.500,01 513.783,105	5	448.536,498 513.785,486	36.566
6	448.549,293 513.786,01	7	448.544,546 513.795,342	10.471
8	448.527,97 513.800,674	9	448.494,764 513.803,224	33.303
10	448.436,921 513.789,168	11	448.379,89 513.755,967	65.991

Punct început	X / Y	Punct sfârșit	X / Y	Lungime segment (** (m)
11	448.379,89 513.755,967	12	448.358,866 513.736,106	28.922
13	448.344,642 513.711,47	14	448.343,106 513.701,161	10.423
15	448.328,683 513.687,75	16	448.302,771 513.686,389	25.947
17	448.288,215 513.687,807	18	448.293,721 513.675,736	13.267
19	448.316,988 513.672,614	20	448.336,143 513.672,995	19.159
21	448.350,0 513.687,549	22	448.362,875 513.704,679	21.429
23	448.379,592 513.725,174	24	448.395,785 513.745,906	26.306

Punct început	X / Y	Punct sfârșit	X / Y	Lungime segment (** (m)
12	448.358,866 513.736,106	13	448.344,642 513.711,47	28.448
14	448.343,106 513.701,161	15	448.328,683 513.687,75	19.695
16	448.302,771 513.686,389	17	448.288,215 513.687,807	14.625
18	448.293,721 513.675,736	19	448.316,988 513.672,614	23.475
20	448.336,143 513.672,995	21	448.350,0 513.687,549	20.096
22	448.362,875 513.704,679	23	448.379,592 513.725,174	26.448
24	448.395,785 513.745,906	1	448.419,559 513.754,356	25.231

** Lungimile segmentelor sunt determinate în planul de proiecție Stereo 70 și sunt rotunjite la 1 milimetru.

*** Distanța dintre puncte este formată din segmente cumulate ce sunt mai mici decât valoarea 1 milimetru.

**DATE DESPRE IMOBILUL NR. 1738**

Oficiul de Cadastru și Publicitate Imobiliară SIBIU
Biroul de Cadastru și Publicitate Imobiliară Medias

A. Partea I. Descrierea imobilului

TEREN Extravilan

Adresa: Jud. Sibiu

Nr. Crt	Nr cadastral Nr. topografic	Suprafața* (mp)	Observații / Referințe
A1		10.400	Sector cadastral:44 Teren neimprejmuit;

B. Partea II. Proprietari și acte

Inscrieri privitoare la dreptul de proprietate și alte drepturi reale		Referințe
/		
Act Administrativ nr. 314, din 26/11/2007 emis de CONSILIUL LOCAL MEDIAS (HOTARARE DE CONSILIU);		
B1	Intabulare, drept de PROPRIETATE, dobandit prin Lege, cota actuala 1/1 1) MUNICIPIUL MEDIAȘ DOMENIUL PRIVAT, CIF:4240677	A1

C. Partea III. SARCINI .

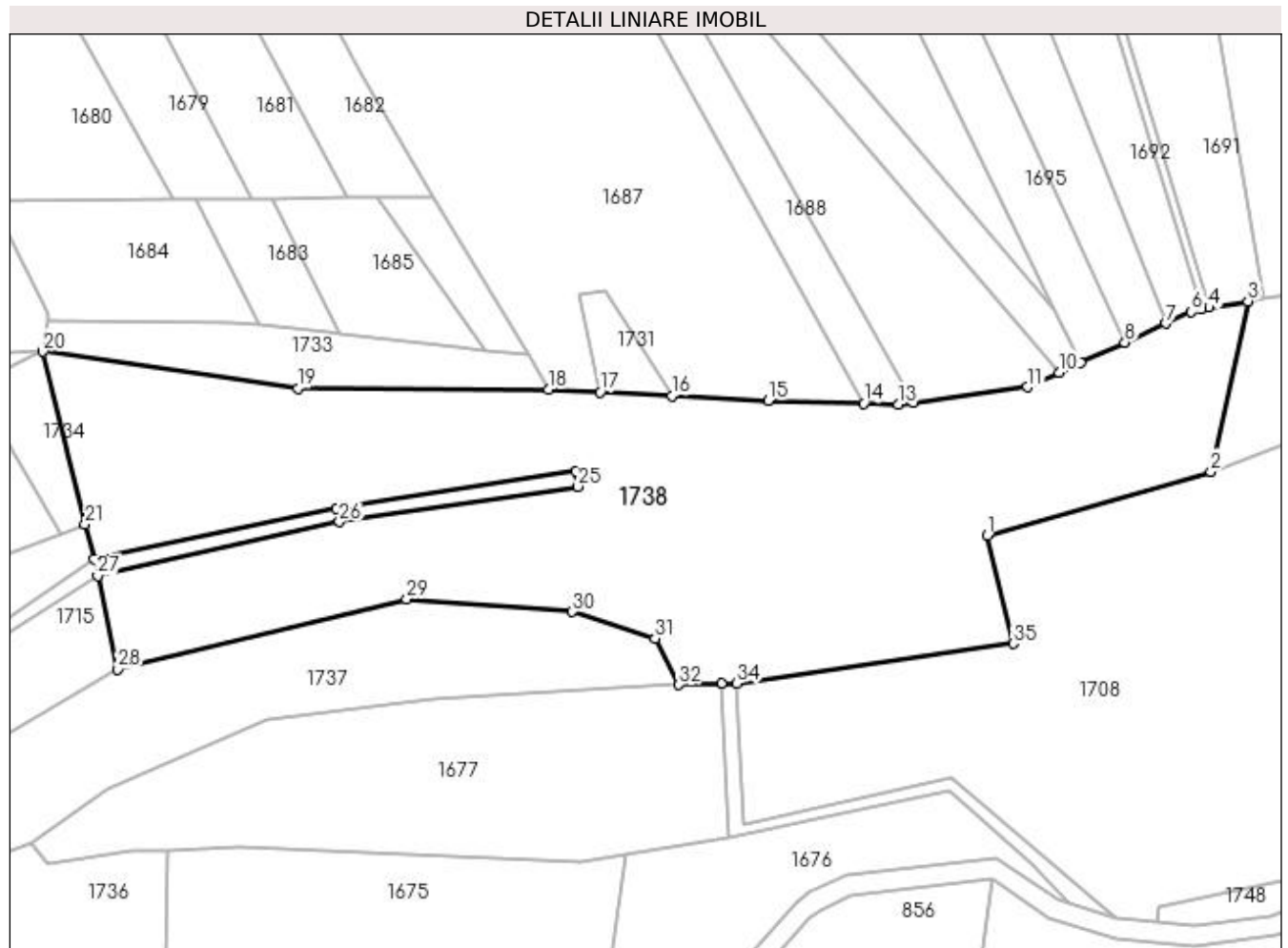
Inscrieri privind dezmembramintele dreptului de proprietate, drepturi reale de garanție și sarcini	Referințe
NU SUNT	

Anexa Nr. 1 La Partea I

Teren

Nr cadastral	Suprafața (mp)*	Observații / Referințe
	10.400	

* Suprafața este determinată în planul de proiecție Stereo 70.



Date referitoare la teren

Crt	Categorie folosință	Intra vilan	Suprafața (mp)	Tarla	Parcelă	Nr. topo	Observații / Referințe
1	pasune	NU	10.400	62	3297	-	

Lungime Segmente

1) Valorile lungimilor segmentelor sunt obținute din proiecție în plan.

Punct început	X / Y	Punct sfârșit	X / Y	Lungime segment (** (m)
1	448.611,073 513.815,91	2	448.655,858 513.828,713	46.579
3	448.663,315 513.862,844	4	448.655,576 513.861,538	7.849
5	448.653,959 513.861,17	6	448.651,979 513.860,718	2.031
7	448.646,907 513.858,388	8	448.638,634 513.854,588	9.103
9	448.629,756 513.850,51	10	448.625,487 513.848,549	4.698

Punct început	X / Y	Punct sfârșit	X / Y	Lungime segment (** (m)
2	448.655,858 513.828,713	3	448.663,315 513.862,844	34.936
4	448.655,576 513.861,538	5	448.653,959 513.861,17	1.658
6	448.651,979 513.860,718	7	448.646,907 513.858,388	5.582
8	448.638,634 513.854,588	9	448.629,756 513.850,51	9.77
10	448.625,487 513.848,549	11	448.619,16 513.845,643	6.963

Punct început	X / Y	Punct sfârșit	X / Y	Lungime segment (** (m)
11	448.619,16 513.845,643	12	448.596,311 513.842,562	23.056
13	448.593,24 513.842,148	14	448.586,333 513.842,352	6.91
15	448.567,179 513.842,919	16	448.547,871 513.843,903	19.333
17	448.533,518 513.844,634	18	448.523,139 513.845,163	10.393
19	448.473,005 513.845,335	20	448.421,913 513.852,726	51.624
21	448.430,382 513.818,128	22	448.432,084 513.811,174	7.159
23	448.480,662 513.821,382	24	448.528,604 513.828,784	48.511
25	448.529,102 513.825,716	26	448.481,286 513.818,677	48.332
27	448.432,837 513.807,818	28	448.436,921 513.789,168	19.092
29	448.494,764 513.803,224	30	448.527,97 513.800,674	33.303
31	448.544,546 513.795,342	32	448.549,293 513.786,01	10.471
33	448.557,926 513.786,363	34	448.560,908 513.786,281	2.983
35	448.616,251 513.794,258	1	448.611,073 513.815,91	22.263

Punct început	X / Y	Punct sfârșit	X / Y	Lungime segment (** (m)
12	448.596,311 513.842,562	13	448.593,24 513.842,148	3.098
14	448.586,333 513.842,352	15	448.567,179 513.842,919	19.163
16	448.547,871 513.843,903	17	448.533,518 513.844,634	14.371
18	448.523,139 513.845,163	19	448.473,005 513.845,335	50.134
20	448.421,913 513.852,726	21	448.430,382 513.818,128	35.62
22	448.432,084 513.811,174	23	448.480,662 513.821,382	49.639
24	448.528,604 513.828,784	25	448.529,102 513.825,716	3.108
26	448.481,286 513.818,677	27	448.432,837 513.807,818	49.651
28	448.436,921 513.789,168	29	448.494,764 513.803,224	59.526
30	448.527,97 513.800,674	31	448.544,546 513.795,342	17.412
32	448.549,293 513.786,01	33	448.557,926 513.786,363	8.64
34	448.560,908 513.786,281	35	448.616,251 513.794,258	55.915

** Lungimile segmentelor sunt determinate în planul de proiecție Stereo 70 și sunt rotunjite la 1 milimetru.

*** Distanța dintre puncte este formată din segmente cumulate ce sunt mai mici decât valoarea 1 milimetru.

**DATE DESPRE IMOBILUL NR. 1739**

Oficiul de Cadastru și Publicitate Imobiliară SIBIU
Biroul de Cadastru și Publicitate Imobiliară Medias

A. Partea I. Descrierea imobilului

TEREN Extravilan

Adresa: Jud. Sibiu

Nr. Crt	Nr cadastral Nr. topografic	Suprafața* (mp)	Observații / Referințe
A1		2.699	Sector cadastral:44 Teren neimprejmuit;

B. Partea II. Proprietari și acte

Inscrieri privitoare la dreptul de proprietate și alte drepturi reale	Referințe
/	
Act Normativ nr. 7, din 13/03/1996 emis de PARLAMENTUL ROMANIEI (lege);	
B1	A1
Inscrierea provizorie, drept de PROPRIETATE, dobandit prin Lege, cota actuala 1/1 1) MUNICIPIUL MEDIAS , CIF:4240677, proprietar neidentificat	

C. Partea III. SARCINI .

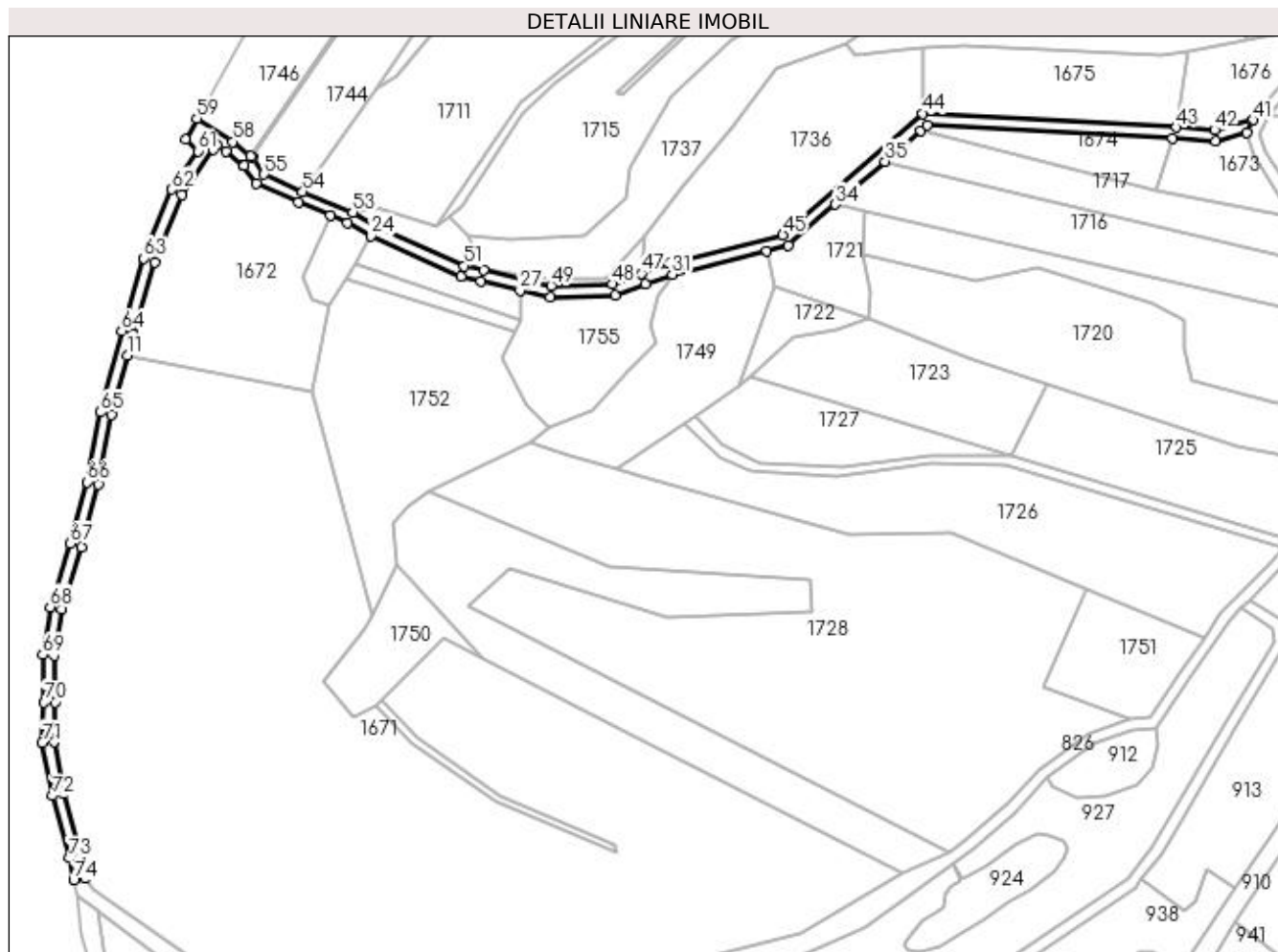
Inscrieri privind dezmembramintele dreptului de proprietate, drepturi reale de garanție și sarcini	Referințe
NU SUNT	

Anexa Nr. 1 La Partea I

Teren

Nr cadastral	Suprafaţa (mp)*	Observații / Referințe
	2.699	

* Suprafața este determinată în planul de proiecție Stereo 70.



Date referitoare la teren

Crt	Categorie folosință	Intra vilan	Suprafața (mp)	Tarla	Parcelă	Nr. topo	Observații / Referințe
1	drum	NU	2.699	62	3303	-	

Lungime Segmente

1) Valorile lungimilor segmentelor sunt obținute din proiecție în plan.

Punct început	X / Y	Punct sfârșit	X / Y	Lungime segment	Punct început	X / Y	Punct sfârșit	X / Y	Lungime segment	Punct început	X / Y	Punct sfârșit	X / Y	Lungime segment
1	448.154,878 513.464,126	2	448.153,261 513.472,1	8.136	2	448.153,261 513.472,1	3	448.147,472 513.493,713	22.375	3	448.147,472 513.493,713	4	448.144,106 513.511,664	18.265
4	448.144,106 513.511,664	5	448.144,672 513.525,251	13.598	5	448.144,672 513.525,251	6	448.144,29 513.541,651	16.405	6	448.144,29 513.541,651	7	448.146,704 513.557,617	16.147
7	448.146,704 513.557,617	8	448.153,586 513.579,411	22.855	8	448.153,586 513.579,411	9	448.159,639 513.601,086	22.504	9	448.159,639 513.601,086	10	448.164,284 513.625,468	24.82
10	448.164,284 513.625,468	11	448.169,632 513.646,014	21.231	11	448.169,632 513.646,014	12	448.171,572 513.653,47	7.704	12	448.171,572 513.653,47	13	448.179,226 513.678,537	26.209
13	448.179,226 513.678,537	14	448.188,654 513.701,918	25.21	14	448.188,654 513.701,918	15	448.199,672 513.717,756	19.294	15	448.199,672 513.717,756	16	448.200,738 513.719,283	1.862
16	448.200,738 513.719,283	17	448.203,978 513.717,193	3.855	17	448.203,978 513.717,193	18	448.210,135 513.712,271	7.883	18	448.210,135 513.712,271	19	448.210,441 513.712,064	0.369

Punct început	X / Y	Punct sfârșit	X / Y	Lungime segment	Punct început	X / Y	Punct sfârșit	X / Y	Lungime segment	Punct început	X / Y	Punct sfârșit	X / Y	Lungime segment
19	448.210,441 513.712,064	20	448.214,56 513.705,859	7.447	20	448.214,56 513.705,859	21	448.229,185 513.699,405	15.986	21	448.229,185 513.699,405	22	448.240,315 513.694,783	12.052
22	448.240,315 513.694,783	23	448.246,362 513.692,272	6.548	23	448.246,362 513.692,272	24	448.254,635 513.687,701	9.452	24	448.254,635 513.687,701	25	448.285,724 513.673,477	34.188
25	448.285,724 513.673,477	26	448.292,822 513.671,839	7.284	26	448.292,822 513.671,839	27	448.306,336 513.668,72	13.869	27	448.306,336 513.668,72	28	448.316,792 513.666,306	10.731
28	448.316,792 513.666,306	29	448.339,359 513.666,876	22.574	29	448.339,359 513.666,876	30	448.350,081 513.670,858	11.437	30	448.350,081 513.670,858	31	448.359,392 513.674,315	9.932
31	448.359,392 513.674,315	32	448.392,201 513.682,493	33.813	32	448.392,201 513.682,493	33	448.399,75 513.684,374	7.78	33	448.399,75 513.684,374	34	448.416,167 513.698,609	21.729
34	448.416,167 513.698,609	35	448.433,455 513.713,598	22.882	35	448.433,455 513.713,598	36	448.445,89 513.724,38	16.459	36	448.445,89 513.724,38	37	448.448,14 513.726,335	2.98
37	448.448,14 513.726,335	38	448.533,408 513.721,541	85.402	38	448.533,408 513.721,541	39	448.548,502 513.720,508	15.13	39	448.548,502 513.720,508	40	448.559,328 513.723,728	11.295
40	448.559,328 513.723,728	41	448.561,52 513.728,035	4.832	41	448.561,52 513.728,035	42	448.548,127 513.724,544	13.84	42	448.548,127 513.724,544	43	448.534,876 513.725,467	13.283
43	448.534,876 513.725,467	44	448.446,583 513.730,275	88.424	44	448.446,583 513.730,275	45	448.397,853 513.688,024	64.496	45	448.397,853 513.688,024	46	448.358,208 513.678,142	40.858
46	448.358,208 513.678,142	47	448.348,689 513.674,608	10.154	47	448.348,689 513.674,608	48	448.338,592 513.670,858	10.771	48	448.338,592 513.670,858	49	448.317,198 513.670,318	21.401
49	448.317,198 513.670,318	50	448.293,721 513.675,736	24.094	50	448.293,721 513.675,736	51	448.287,019 513.677,283	6.878	51	448.287,019 513.677,283	52	448.256,437 513.691,275	33.631
52	448.256,437 513.691,275	53	448.248,102 513.695,881	9.523	53	448.248,102 513.695,881	54	448.230,759 513.703,082	18.778	54	448.230,759 513.703,082	55	448.217,245 513.709,046	14.772
55	448.217,245 513.709,046	56	448.213,337 513.714,934	7.067	56	448.213,337 513.714,934	57	448.212,509 513.715,494	1.0	57	448.212,509 513.715,494	58	448.206,317 513.720,444	7.927
58	448.206,317 513.720,444	59	448.193,929 513.728,435	14.741	59	448.193,929 513.728,435	60	448.189,943 513.721,222	8.241	60	448.189,943 513.721,222	61	448.194,388 513.717,165	6.018
61	448.194,388 513.717,165	62	448.185,112 513.703,832	16.242	62	448.185,112 513.703,832	63	448.175,451 513.679,871	25.835	63	448.175,451 513.679,871	64	448.167,722 513.654,558	26.467
64	448.167,722 513.654,558	65	448.160,379 513.626,347	29.152	65	448.160,379 513.626,347	66	448.155,742 513.602,0	24.785	66	448.155,742 513.602,0	67	448.149,752 513.580,551	22.269
67	448.149,752 513.580,551	68	448.142,795 513.558,523	23.1	68	448.142,795 513.558,523	69	448.140,283 513.541,906	16.806	69	448.140,283 513.541,906	70	448.140,67 513.525,288	16.622
70	448.140,67 513.525,288	71	448.140,09 513.511,375	13.925	71	448.140,09 513.511,375	72	448.143,568 513.492,825	18.873	72	448.143,568 513.492,825	73	448.149,365 513.471,184	22.405
73	448.149,365 513.471,184	74	448.150,958 513.463,33	8.013	74	448.150,958 513.463,33	1	448.154,878 513.464,126	4.0					

** Lungimile segmentelor sunt determinate în planul de proiecție Stereo 70 și sunt rotunjite la 1 milimetru.

*** Distanța dintre puncte este formată din segmente cumulate ce sunt mai mici decât valoarea 1 milimetru.

**DATE DESPRE IMOBILUL NR. 1740**

Oficiul de Cadastru și Publicitate Imobiliară SIBIU
Biroul de Cadastru și Publicitate Imobiliară Medias

A. Partea I. Descrierea imobilului

TEREN Extravilan

Adresa: Jud. Sibiu

Nr. Crt	Nr cadastral Nr. topografic	Suprafața* (mp)	Observații / Referințe
A1		696	Sector cadastral:44 Teren neimprejmuit;

B. Partea II. Proprietari și acte

Inscrieri privitoare la dreptul de proprietate și alte drepturi reale		Referințe
/		
Act Normativ nr. 7, din 13/03/1996 emis de PARLAMENTUL ROMANIEI (lege);		
B1	Inscrierea provizorie, drept de PROPRIETATE, dobandit prin Lege, cota actuala 1/1 1) MUNICIPIUL MEDIAS , CIF:4240677, proprietar neidentificat	A1

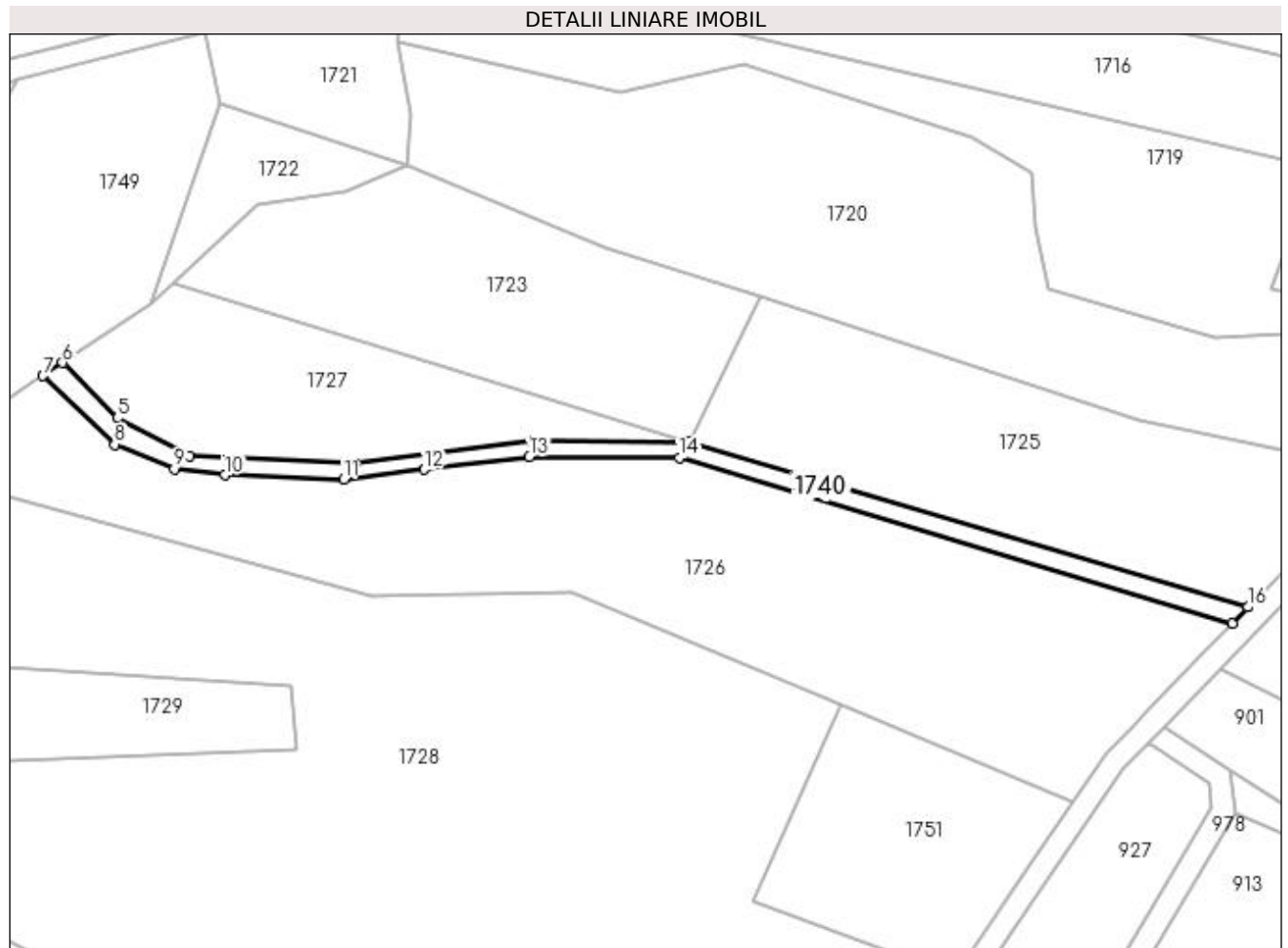
C. Partea III. SARCINI .

Inscrieri privind dezmembramintele dreptului de proprietate, drepturi reale de garanție și sarcini	Referințe
NU SUNT	

Anexa Nr. 1 La Partea I**Teren**

Nr cadastral	Suprafața (mp)*	Observații / Referințe
	696	

* Suprafața este determinată în planul de proiecție Stereo 70.

**Date referitoare la teren**

Crt	Categorie folosință	Intravilan	Suprafața (mp)	Tarla	Parcelă	Nr. topo	Observații / Referințe
1	drum	NU	696	62	3808/5	-	

Lungime Segmente

1) Valorile lungimilor segmentelor sunt obținute din proiecție în plan.

Punct început	X / Y	Punct sfârșit	X / Y	Lungime segment (** (m)
1	448.477,091 513.610,876	2	448.449,486 513.611,004	27.605
2	448.449,486 513.611,004	3	448.418,468 513.607,168	31.255
3	448.418,468 513.607,168	4	448.389,451 513.608,445	29.045
4	448.389,451 513.608,445	5	448.376,846 513.615,084	14.247
5	448.376,846 513.615,084	6	448.367,182 513.624,732	13.656

Punct început	X / Y	Punct sfârşit	X / Y	Lungime segment (** (m)
6	448.367,182 513.624,732	7	448.363,762 513.622,438	4.118
7	448.363,762 513.622,438	8	448.376,315 513.610,427	17.373
8	448.376,315 513.610,427	9	448.386,765 513.606,144	11.294
9	448.386,765 513.606,144	10	448.395,644 513.605,072	8.943
10	448.395,644 513.605,072	11	448.416,508 513.604,304	20.879
11	448.416,508 513.604,304	12	448.430,67 513.606,025	14.266
12	448.430,67 513.606,025	13	448.449,078 513.608,262	18.543
13	448.449,078 513.608,262	14	448.475,37 513.608,069	26.292
14	448.475,37 513.608,069	15	448.572,316 513.579,107	101.18
15	448.572,316 513.579,107	16	448.575,076 513.581,959	3.969
16	448.575,076 513.581,959	1	448.477,091 513.610,876	102.164

** Lungimile segmentelor sunt determinate în planul de proiecție Stereo 70 și sunt rotunjite la 1 milimetru.

*** Distanța dintre puncte este formată din segmente cumulate ce sunt mai mici decât valoarea 1 milimetru.

**DATE DESPRE IMOBILUL NR. 1741**

Oficiul de Cadastru și Publicitate Imobiliară SIBIU
Biroul de Cadastru și Publicitate Imobiliară Medias

A. Partea I. Descrierea imobilului

TEREN Extravilan

Adresa: Jud. Sibiu

Nr. Crt	Nr cadastral Nr. topografic	Suprafața* (mp)	Observații / Referințe
A1		200	Sector cadastral:44 Teren neimprejmuit;

B. Partea II. Proprietari și acte

Inscrieri privitoare la dreptul de proprietate și alte drepturi reale		Referințe
/		
Act Normativ nr. 7, din 13/03/1996 emis de PARLAMENTUL ROMANIEI (lege);		
B1	Inscrierea provizorie, drept de PROPRIETATE, dobandit prin Lege, cota actuala 1/1 1) MUNICIPIUL MEDIAS , CIF:4240677, proprietar neidentificat	A1

C. Partea III. SARCINI .

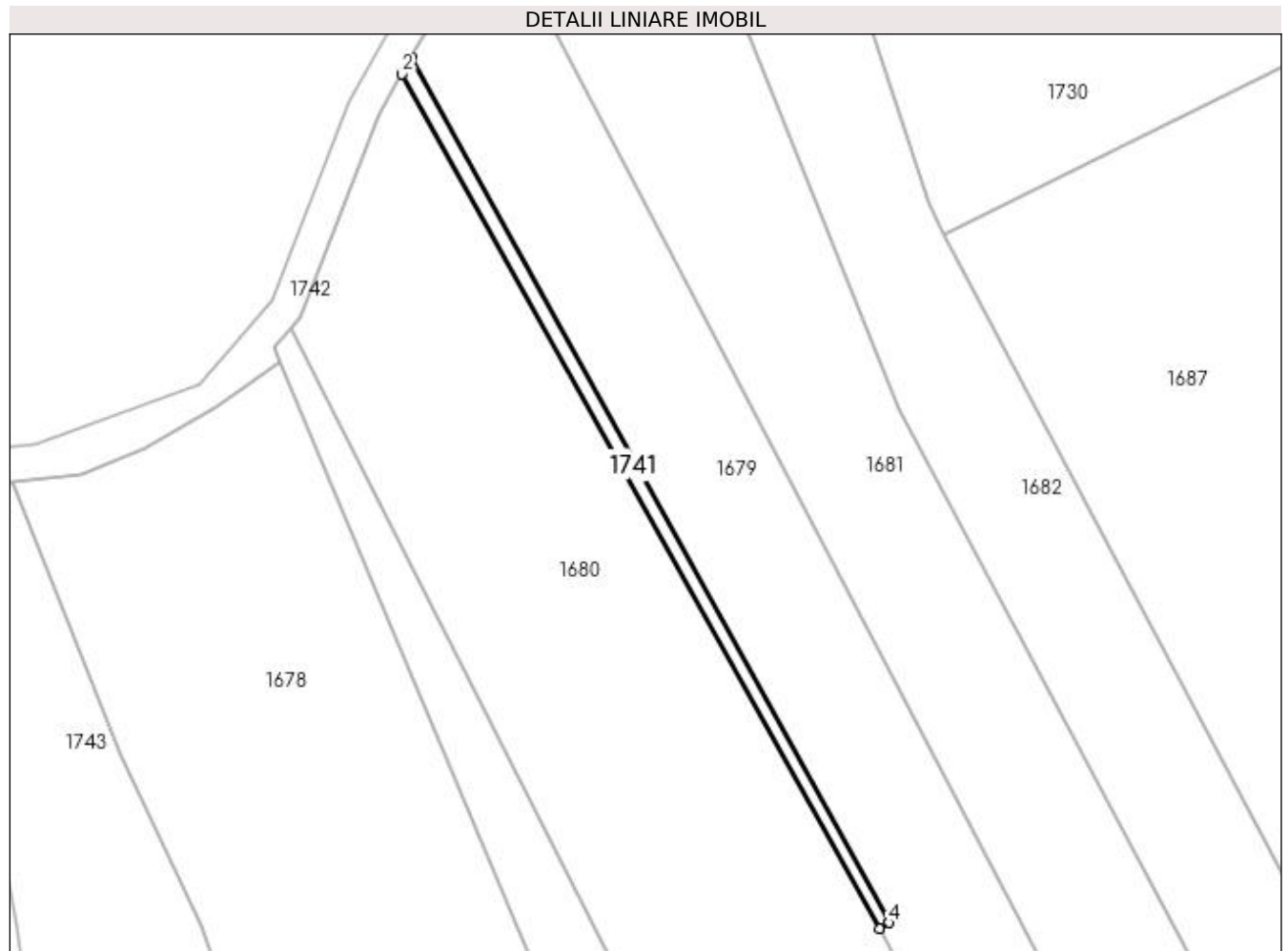
Inscrieri privind dezmembramintele dreptului de proprietate, drepturi reale de garanție și sarcini	Referințe
NU SUNT	

Anexa Nr. 1 La Partea I

Teren

Nr cadastral	Suprafața (mp)*	Observații / Referințe
	200	

* Suprafața este determinată în planul de proiecție Stereo 70.



Date referitoare la teren

Crt	Categorie folosință	Intra vilan	Suprafața (mp)	Tarla	Parcelă	Nr. topo	Observații / Referințe
1	faneata	NU	200	62	3281	-	

Lungime Segmente

1) Valorile lungimilor segmentelor sunt obținute din proiecție în plan.

Punct început	X / Y	Punct sfârșit	X / Y	Lungime segment (** (m)
1	448.365,331 514.035,257	2	448.364,182 514.033,254	2.309
2	448.364,182 514.033,254	3	448.422,082 513.929,706	118.636
3	448.422,082 513.929,706	4	448.423,261 513.930,424	1.38
4	448.423,261 513.930,424	1	448.365,331 514.035,257	119.774

**** Lungimile segmentelor sunt determinate în planul de proiecție Stereo 70 și sunt rotunjite la 1 milimetru.**

***** Distanța dintre puncte este formată din segmente cumulate ce sunt mai mici decât valoarea 1 milimetru.**

**DATE DESPRE IMOBILUL NR. 1742**

Oficiul de Cadastru și Publicitate Imobiliară SIBIU
Biroul de Cadastru și Publicitate Imobiliară Medias

A. Partea I. Descrierea imobilului

TEREN Extravilan

Adresa: Jud. Sibiu

Nr. Crt	Nr cadastral Nr. topografic	Suprafața* (mp)	Observații / Referințe
A1		940	Sector cadastral:44 Teren neimprejmuit;

B. Partea II. Proprietari și acte

Inscrieri privitoare la dreptul de proprietate și alte drepturi reale	Referințe
/	
Act Normativ nr. 7, din 13/03/1996 emis de PARLAMENTUL ROMANIEI (lege);	
B1	A1
Inscrierea provizorie, drept de PROPRIETATE, dobandit prin Lege, cota actuala 1/1 1) MUNICIPIUL MEDIAS , CIF:4240677, proprietar neidentificat	

C. Partea III. SARCINI .

Inscrieri privind dezmembramintele dreptului de proprietate, drepturi reale de garanție și sarcini	Referințe
NU SUNT	

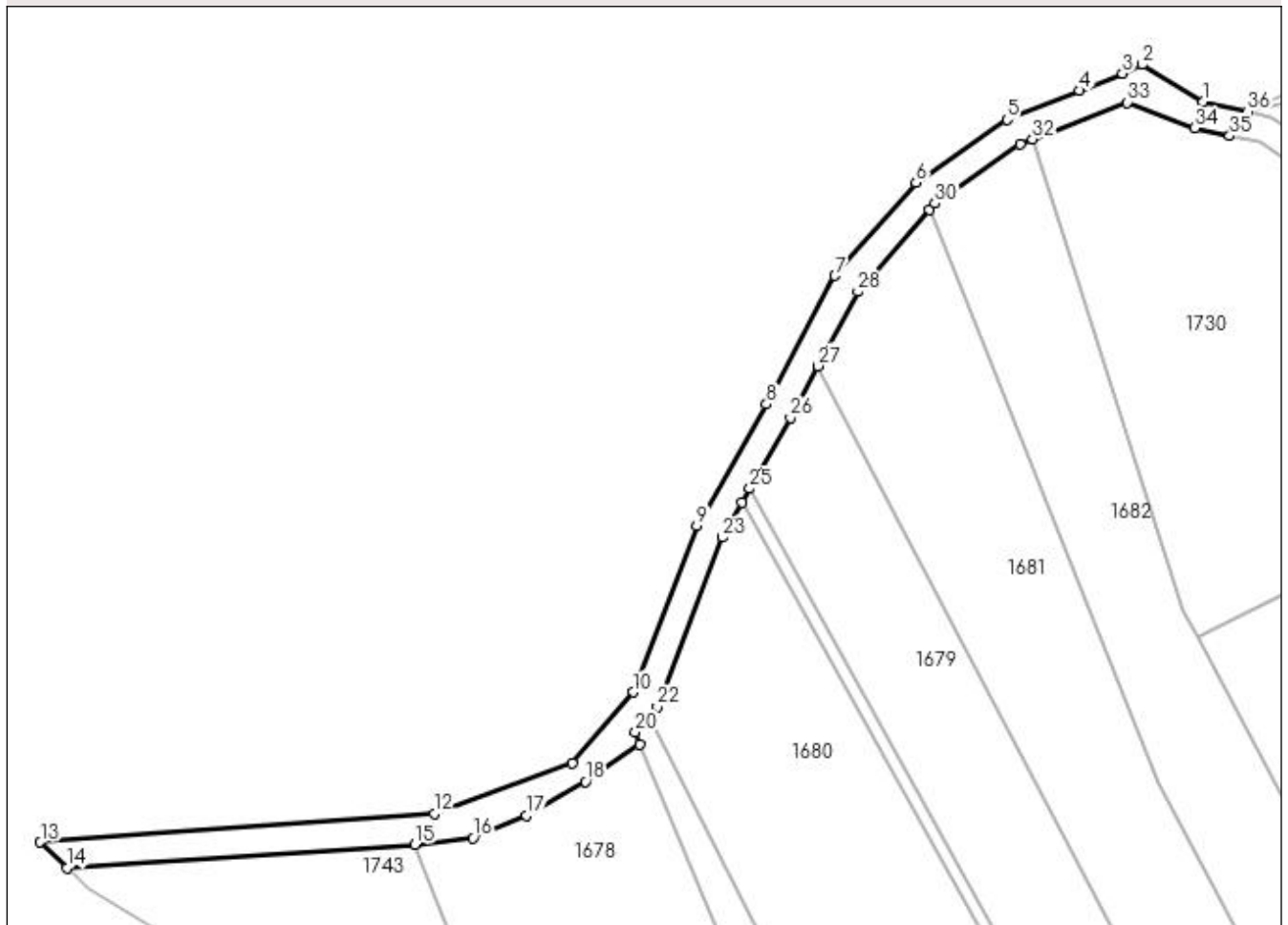
Anexa Nr. 1 La Partea I

Teren

Nr cadastral	Suprafața (mp)*	Observații / Referințe
	940	

* Suprafața este determinată în planul de proiecție Stereo 70.

DETALII LINIARE IMOBIL



Date referitoare la teren

Crt	Categorie folosință	Intravilan	Suprafața (mp)	Tarla	Parcelă	Nr. topo	Observații / Referințe
1	drum	NU	940	62	3271	-	

Lungime Segmente

1) Valorile lungimilor segmentelor sunt obținute din proiecție în plan.

Punct început	X / Y	Punct sfârșit	X / Y	Lungime segment (** (m)
1	448.430,804 514.091,172	2	448.422,006 514.096,516	10.294
3	448.419,17 514.095,209	4	448.412,992 514.092,753	6.648
5	448.402,465 514.088,567	6	448.389,36 514.079,454	15.962
7	448.377,608 514.066,02	8	448.367,714 514.047,448	21.043
9	448.357,678 514.029,956	10	448.348,47 514.005,869	25.787

Punct început	X / Y	Punct sfârșit	X / Y	Lungime segment (** (m)
2	448.422,006 514.096,516	3	448.419,17 514.095,209	3.123
4	448.412,992 514.092,753	5	448.402,465 514.088,567	11.329
6	448.389,36 514.079,454	7	448.377,608 514.066,02	17.849
8	448.367,714 514.047,448	9	448.357,678 514.029,956	20.167
10	448.348,47 514.005,869	11	448.339,666 513.995,621	13.51

Punct început	X / Y	Punct sfârșit	X / Y	Lungime segment (** (m)
11	448.339,666 513.995,621	12	448.319,703 513.988,324	21.255
13	448.262,791 513.984,208	14	448.266,63 513.980,475	5.355
15	448.316,93 513.983,892	16	448.325,302 513.984,795	8.421
17	448.333,016 513.988,03	18	448.341,581 513.992,946	9.876
19	448.349,383 513.998,308	20	448.348,792 514.000,105	1.892
21	448.350,784 514.002,424	22	448.351,958 514.003,79	1.802
23	448.361,303 514.028,236	24	448.364,182 514.033,254	5.785
25	448.365,331 514.035,257	26	448.371,215 514.045,512	11.823
27	448.375,19 514.052,974	28	448.380,921 514.063,733	12.19
29	448.391,23 514.075,517	30	448.392,047 514.076,45	1.24
31	448.404,371 514.085,02	32	448.406,168 514.085,735	1.934
33	448.419,86 514.091,031	34	448.429,654 514.087,331	10.47
35	448.434,649 514.086,21	36	448.437,286 514.089,717	4.389

Punct început	X / Y	Punct sfârșit	X / Y	Lungime segment (** (m)
12	448.319,703 513.988,324	13	448.262,791 513.984,208	57.061
14	448.266,63 513.980,475	15	448.316,93 513.983,892	50.416
16	448.325,302 513.984,795	17	448.333,016 513.988,03	8.365
18	448.341,581 513.992,946	19	448.349,383 513.998,308	9.467
20	448.348,792 514.000,105	21	448.350,784 514.002,424	3.057
22	448.351,958 514.003,79	23	448.361,303 514.028,236	26.171
24	448.364,182 514.033,254	25	448.365,331 514.035,257	2.309
26	448.371,215 514.045,512	27	448.375,19 514.052,974	8.455
28	448.380,921 514.063,733	29	448.391,23 514.075,517	15.657
30	448.392,047 514.076,45	31	448.404,371 514.085,02	15.01
32	448.406,168 514.085,735	33	448.419,86 514.091,031	14.681
34	448.429,654 514.087,331	35	448.434,649 514.086,21	5.119
36	448.437,286 514.089,717	1	448.430,804 514.091,172	6.643

** Lungimile segmentelor sunt determinate în planul de proiecție Stereo 70 și sunt rotunjite la 1 milimetru.

*** Distanța dintre puncte este formată din segmente cumulate ce sunt mai mici decât valoarea 1 milimetru.

**DATE DESPRE IMOBILUL NR. 1743**

Oficiul de Cadastru și Publicitate Imobiliară SIBIU
Biroul de Cadastru și Publicitate Imobiliară Medias

A. Partea I. Descrierea imobilului

TEREN Extravilan

Adresa: Jud. Sibiu

Nr. Crt	Nr cadastral Nr. topografic	Suprafața* (mp)	Observații / Referințe
A1		5.800	Sector cadastral:44 Teren neimprejmuit;

B. Partea II. Proprietari și acte

Inscrieri privitoare la dreptul de proprietate și alte drepturi reale	Referințe
/	
Act Administrativ nr. 314, din 26/11/2007 emis de CONSILIUL LOCAL MEDIAS (HOTARARE DE CONSILIU);	
B1	A1
Intabulare, drept de PROPRIETATE, dobandit prin Lege, cota actuala 1/1 1) MUNICIPIUL MEDIAȘ DOMENIUL PRIVAT, CIF:4240677	

C. Partea III. SARCINI .

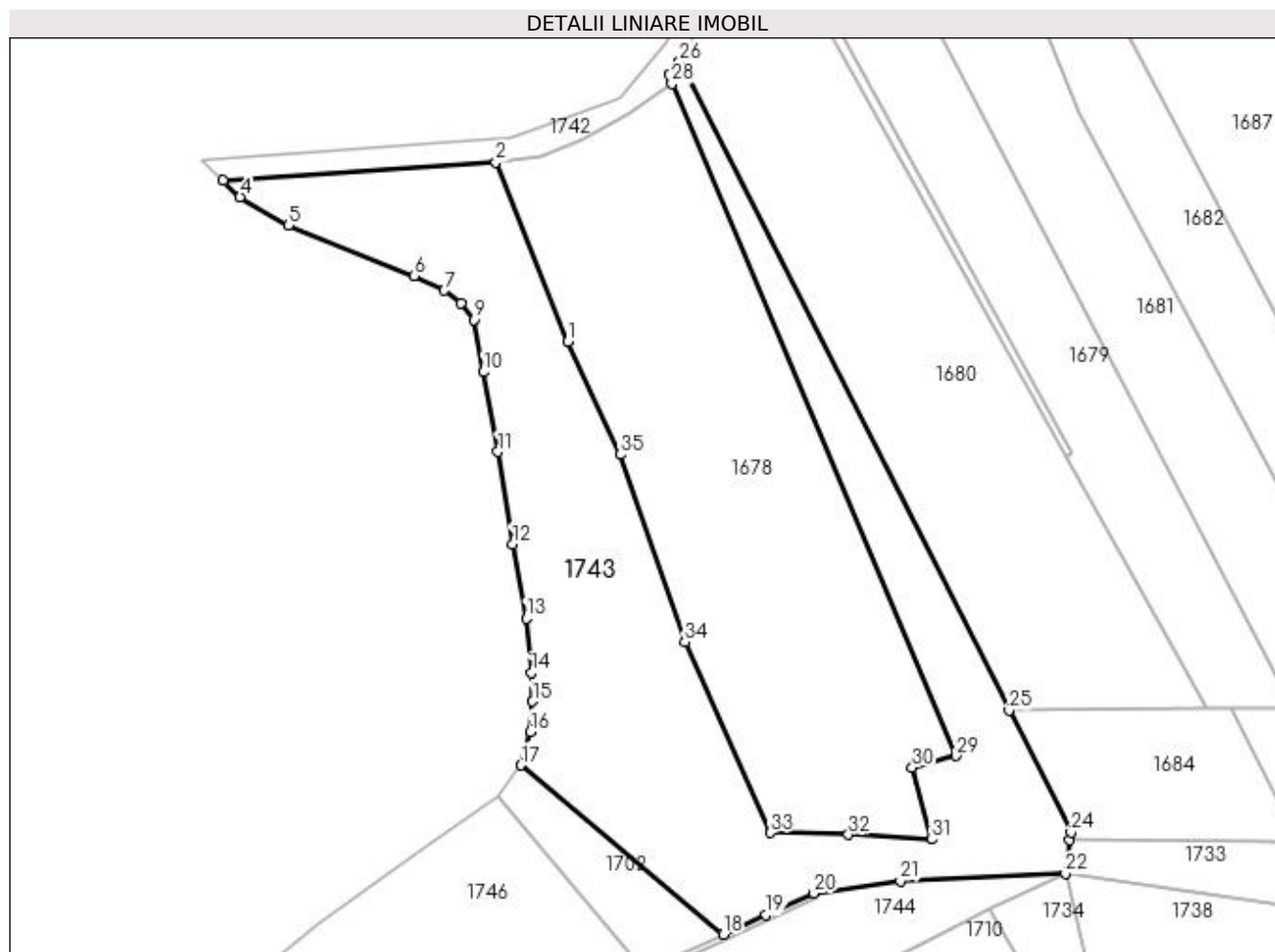
Inscrieri privind dezmembramintele dreptului de proprietate, drepturi reale de garanție și sarcini	Referințe
NU SUNT	

Anexa Nr. 1 La Partea I

Teren

Nr cadastral	Suprafaţa (mp)*	Observaţii / Referinţe
	5.800	

* Suprafaţa este determinată în planul de proiecţie Stereo 70.



Date referitoare la teren

Crt	Categorie folosinţă	Intra vilan	Suprafaţa (mp)	Tarla	Parcelă	Nr. topo	Observaţii / Referinţe
1	faneata	NU	5.800	62	3285	-	

Lungime Segmente

1) Valorile lungimilor segmentelor sunt obţinute din proiecţie în plan.

Punct început	X / Y	Punct sfârşit	X / Y	Lungime segment (** (m)
1	448.330,117 513.950,752	2	448.316,93 513.983,892	35.667
3	448.266,63 513.980,475	4	448.269,747 513.977,445	4.347
5	448.278,636 513.972,228	6	448.301,823 513.962,952	24.974
7	448.307,427 513.960,248	8	448.310,518 513.957,929	3.865
9	448.312,837 513.954,837	10	448.314,576 513.945,175	9.817

Punct început	X / Y	Punct sfârşit	X / Y	Lungime segment (** (m)
2	448.316,93 513.983,892	3	448.266,63 513.980,475	50.416
4	448.269,747 513.977,445	5	448.278,636 513.972,228	10.307
6	448.301,823 513.962,952	7	448.307,427 513.960,248	6.222
8	448.310,518 513.957,929	9	448.312,837 513.954,837	3.865
10	448.314,576 513.945,175	11	448.317,282 513.930,49	14.933

Punct început	X / Y	Punct sfârșit	X / Y	Lungime segment (** (m)
11	448.317,282 513.930,49	12	448.319,987 513.913,486	17.218
13	448.322,499 513.899,767	14	448.323,465 513.889,718	10.095
15	448.323,658 513.884,502	16	448.323,272 513.878,898	5.617
17	448.321,533 513.872,714	18	448.358,859 513.841,539	48.633
19	448.366,744 513.845,117	20	448.375,561 513.849,116	9.681
21	448.391,528 513.851,388	22	448.421,913 513.852,726	30.414
23	448.422,759 513.858,907	24	448.422,953 513.860,327	1.433
25	448.411,547 513.882,785	26	448.350,784 514.002,424	134.185
27	448.348,792 514.000,105	28	448.349,383 513.998,308	1.892
29	448.401,694 513.874,471	30	448.393,683 513.872,269	8.308
31	448.397,329 513.859,041	32	448.381,879 513.859,938	15.476
33	448.367,526 513.860,294	34	448.351,751 513.895,438	38.522
35	448.339,869 513.930,002	1	448.330,117 513.950,752	22.927

Punct început	X / Y	Punct sfârșit	X / Y	Lungime segment (** (m)
12	448.319,987 513.913,486	13	448.322,499 513.899,767	13.947
14	448.323,465 513.889,718	15	448.323,658 513.884,502	5.22
16	448.323,272 513.878,898	17	448.321,533 513.872,714	6.423
18	448.358,859 513.841,539	19	448.366,744 513.845,117	8.659
20	448.375,561 513.849,116	21	448.391,528 513.851,388	16.128
22	448.421,913 513.852,726	23	448.422,759 513.858,907	6.239
24	448.422,953 513.860,327	25	448.411,547 513.882,785	25.189
26	448.350,784 514.002,424	27	448.348,792 514.000,105	3.057
28	448.349,383 513.998,308	29	448.401,694 513.874,471	134.432
30	448.393,683 513.872,269	31	448.397,329 513.859,041	13.721
32	448.381,879 513.859,938	33	448.367,526 513.860,294	14.357
34	448.351,751 513.895,438	35	448.339,869 513.930,002	36.549

** Lungimile segmentelor sunt determinate în planul de proiecție Stereo 70 și sunt rotunjite la 1 milimetru.

*** Distanța dintre puncte este formată din segmente cumulate ce sunt mai mici decât valoarea 1 milimetru.

**DATE DESPRE IMOBILUL NR. 1744**

Oficiul de Cadastru și Publicitate Imobiliară SIBIU
Biroul de Cadastru și Publicitate Imobiliară Medias

A. Partea I. Descrierea imobilului

TEREN Extravilan

Adresa: Jud. Sibiu

Nr. Crt	Nr cadastral Nr. topografic	Suprafața* (mp)	Observații / Referințe
A1		4.649	Sector cadastral:44 Teren neimprejmuit;

B. Partea II. Proprietari și acte

Inscrieri privitoare la dreptul de proprietate și alte drepturi reale	Referințe
/	
Act Normativ nr. 7, din 13/03/1996 emis de PARLAMENTUL ROMANIEI (lege);	
B1	A1
Inscrierea provizorie, drept de PROPRIETATE, dobandit prin Lege, cota actuala 1/1 1) MUNICIPIUL MEDIAS , CIF:4240677, proprietar neidentificat	

C. Partea III. SARCINI .


Inscrieri privind dezmembramintele dreptului de proprietate, drepturi reale de garanție și sarcini	Referințe
NU SUNT	

Anexa Nr. 1 La Partea I

Teren

Nr cadastral	Suprafața (mp)*	Observații / Referințe
	4.649	

* Suprafața este determinată în planul de proiecție Stereo 70.



Date referitoare la teren

Crt	Categorie folosință	Intra vilan	Suprafața (mp)	Tarla	Parcelă	Nr. topo	Observații / Referințe
1	arabil	NU	4.649	62	3288	-	

Lungime Segmente

1) Valorile lungimilor segmentelor sunt obținute din proiecție în plan.

Punct început	X / Y	Punct sfârșit	X / Y	Lungime segment (** (m)
1	448.347,321 513.815,595	2	448.399,81 513.842,237	58.863
2	448.399,81 513.842,237	3	448.407,97 513.846,11	9.033
3	448.407,97 513.846,11	4	448.421,913 513.852,726	15.433
4	448.421,913 513.852,726	5	448.391,528 513.851,388	30.414
5	448.391,528 513.851,388	6	448.375,561 513.849,116	16.128

Punct început	X / Y	Punct sfârșit	X / Y	Lungime segment (** (m)
6	448.375,561 513.849,116	7	448.375,92 513.848,184	0.999
7	448.375,92 513.848,184	8	448.336,437 513.830,268	43.357
8	448.336,437 513.830,268	9	448.295,754 513.808,9	45.954
9	448.295,754 513.808,9	10	448.267,53 513.787,898	35.181
10	448.267,53 513.787,898	11	448.246,965 513.764,622	31.059
11	448.246,965 513.764,622	12	448.213,337 513.714,934	59.999
12	448.213,337 513.714,934	13	448.217,245 513.709,046	7.067
13	448.217,245 513.709,046	14	448.230,759 513.703,082	14.772
14	448.230,759 513.703,082	15	448.255,961 513.738,772	43.691
15	448.255,961 513.738,772	16	448.268,992 513.757,226	22.591
16	448.268,992 513.757,226	17	448.290,179 513.777,783	29.52
17	448.290,179 513.777,783	18	448.310,135 513.794,455	26.004
18	448.310,135 513.794,455	19	448.330,778 513.806,191	23.746
19	448.330,778 513.806,191	1	448.347,321 513.815,595	19.029

** Lungimile segmentelor sunt determinate în planul de proiecție Stereo 70 și sunt rotunjite la 1 milimetru.

*** Distanța dintre puncte este formată din segmente cumulate ce sunt mai mici decât valoarea 1 milimetru.

**DATE DESPRE IMOBILUL NR. 1745**

Oficiul de Cadastru și Publicitate Imobiliară SIBIU
Biroul de Cadastru și Publicitate Imobiliară Medias

A. Partea I. Descrierea imobilului

TEREN Extravilan

Adresa: Jud. Sibiu

Nr. Crt	Nr cadastral Nr. topografic	Suprafața* (mp)	Observații / Referințe
A1		216	Sector cadastral:44 Teren neimprejmuit;

B. Partea II. Proprietari și acte

Inscrieri privitoare la dreptul de proprietate și alte drepturi reale		Referințe
/		
Act Normativ nr. 7, din 13/03/1996 emis de PARLAMENTUL ROMANIEI (lege);		
B1	Inscrierea provizorie, drept de PROPRIETATE, dobandit prin Lege, cota actuala 1/1 1) MUNICIPIUL MEDIAS , CIF:4240677, proprietar neidentificat	A1

C. Partea III. SARCINI .

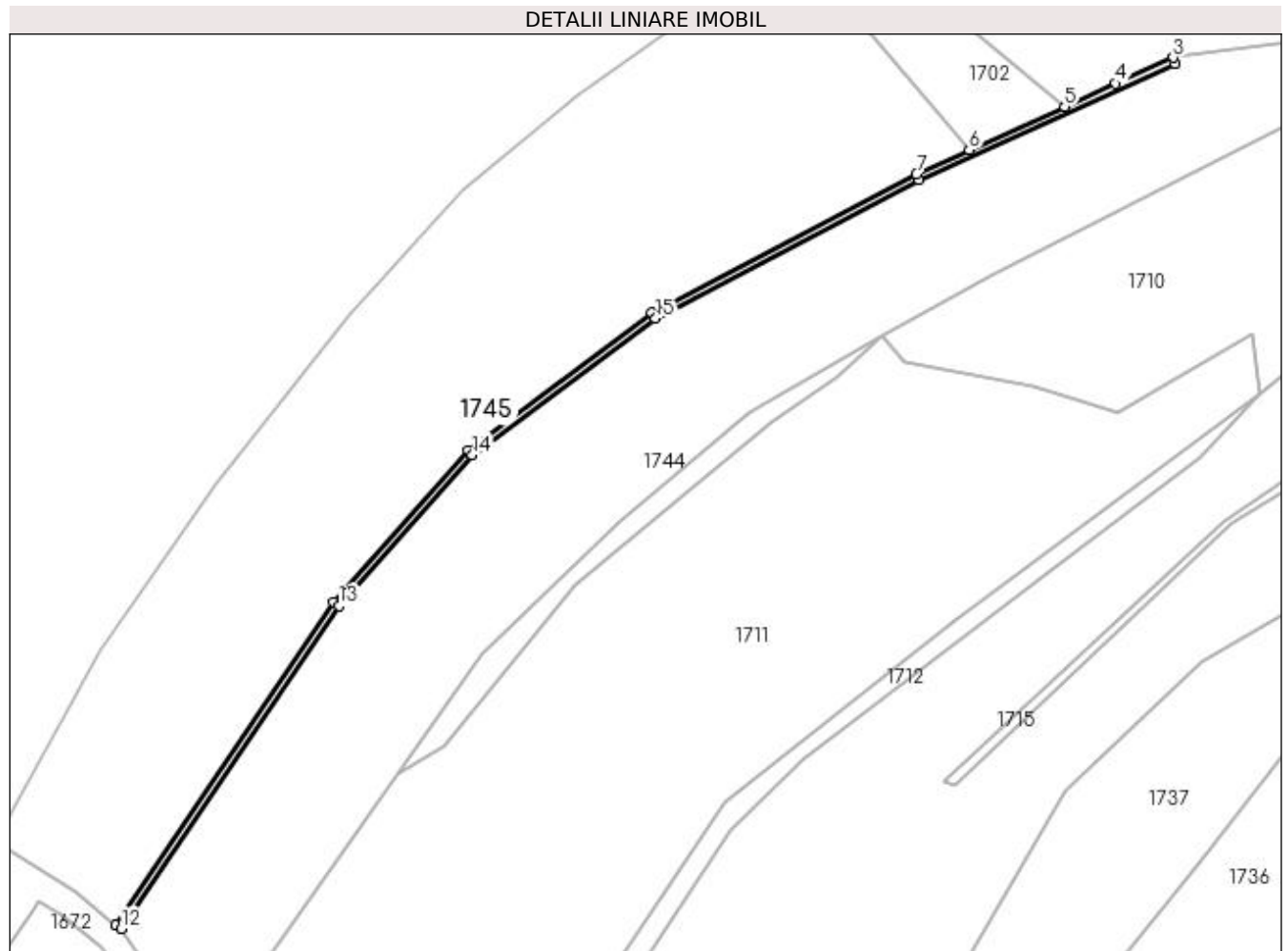
Inscrieri privind dezmembramintele dreptului de proprietate, drepturi reale de garanție și sarcini	Referințe
NU SUNT	

Anexa Nr. 1 La Partea I

Teren

Nr cadastral	Suprafața (mp)*	Observații / Referințe
	216	

* Suprafața este determinată în planul de proiecție Stereo 70.



Date referitoare la teren

Crt	Categorie folosință	Intra vilan	Suprafața (mp)	Tarla	Parcelă	Nr. topo	Observații / Referințe
1	faneata	NU	216	62	3287	-	

Lungime Segmente

1) Valorile lungimilor segmentelor sunt obținute din proiecție în plan.

Punct început	X / Y	Punct sfârșit	X / Y	Lungime segment (** (m)
1	448.336,437 513.830,268	2	448.375,92 513.848,184	43.357
2	448.375,92 513.848,184	3	448.375,561 513.849,116	0.999
3	448.375,561 513.849,116	4	448.366,744 513.845,117	9.681
4	448.366,744 513.845,117	5	448.358,859 513.841,539	8.659
5	448.358,859 513.841,539	6	448.344,14 513.834,862	16.163

Punct început	X / Y	Punct sfârşit	X / Y	Lungime segment (** (m)
6	448.344,14 513.834,862	7	448.335,998 513.831,167	8.942
7	448.335,998 513.831,167	8	448.295,22 513.809,748	46.061
8	448.295,22 513.809,748	9	448.266,849 513.788,638	35.363
9	448.266,849 513.788,638	10	448.246,173 513.765,236	31.227
10	448.246,173 513.765,236	11	448.212,509 513.715,494	60.063
11	448.212,509 513.715,494	12	448.213,337 513.714,934	1.0
12	448.213,337 513.714,934	13	448.246,965 513.764,622	59.999
13	448.246,965 513.764,622	14	448.267,53 513.787,898	31.059
14	448.267,53 513.787,898	15	448.295,754 513.808,9	35.181
15	448.295,754 513.808,9	1	448.336,437 513.830,268	45.954

** Lungimile segmentelor sunt determinate în planul de proiecţie Stereo 70 şi sunt rotunjite la 1 milimetru.

*** Distanţa dintre puncte este formată din segmente cumulate ce sunt mai mici decât valoarea 1 milimetru.

**DATE DESPRE IMOBILUL NR. 1746**

Oficiul de Cadastru și Publicitate Imobiliară SIBIU
Biroul de Cadastru și Publicitate Imobiliară Medias

A. Partea I. Descrierea imobilului

TEREN Extravilan

Adresa: Jud. Sibiu

Nr. Crt	Nr cadastral Nr. topografic	Suprafața* (mp)	Observații / Referințe
A1		5.513	Sector cadastral:44 Teren neimprejmuit;

B. Partea II. Proprietari și acte

Inscrieri privitoare la dreptul de proprietate și alte drepturi reale	Referințe
/	
Act Normativ nr. 7, din 13/03/1996 emis de PARLAMENTUL ROMANIEI (lege);	
B1	A1
Inscrierea provizorie, drept de PROPRIETATE, dobandit prin Lege, cota actuala 1/1 1) MUNICIPIUL MEDIAS , CIF:4240677, proprietar neidentificat	

C. Partea III. SARCINI .

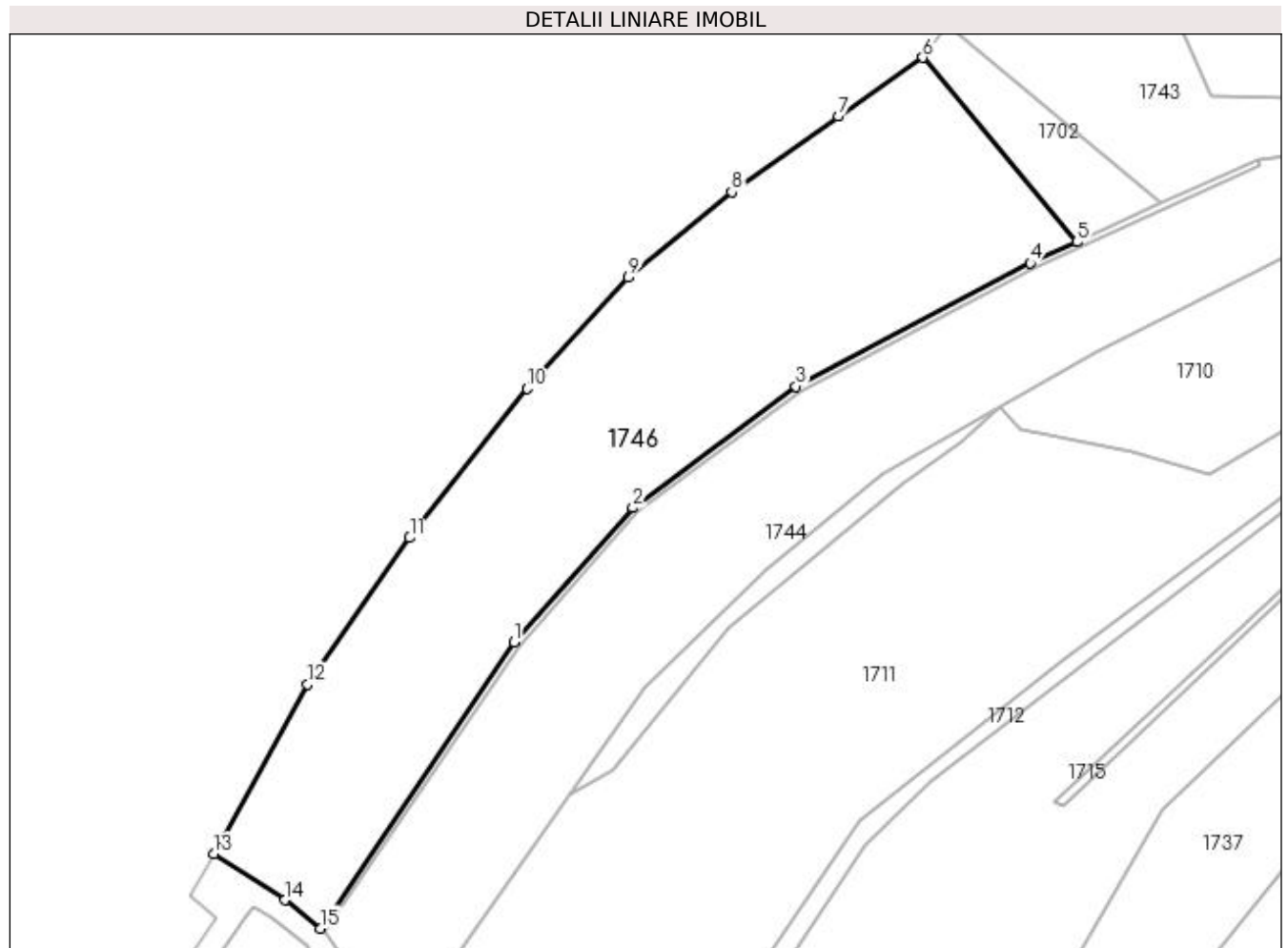
Inscrieri privind dezmembramintele dreptului de proprietate, drepturi reale de garanție și sarcini	Referințe
NU SUNT	

Anexa Nr. 1 La Partea I

Teren

Nr cadastral	Suprafața (mp)*	Observații / Referințe
	5.513	

* Suprafața este determinată în planul de proiecție Stereo 70.



Date referitoare la teren

Crt	Categorie folosință	Intra vilan	Suprafața (mp)	Tarla	Parcelă	Nr. topo	Observații / Referințe
1	arabil	NU	5.513	62	3286	-	

Lungime Segmente

1) Valorile lungimilor segmentelor sunt obținute din proiecție în plan.

Punct început	X / Y	Punct sfârșit	X / Y	Lungime segment (** (m)
1	448.246,173 513.765,236	2	448.266,849 513.788,638	31.227
2	448.266,849 513.788,638	3	448.295,22 513.809,748	35.363
3	448.295,22 513.809,748	4	448.335,998 513.831,167	46.061
4	448.335,998 513.831,167	5	448.344,14 513.834,862	8.942
5	448.344,14 513.834,862	6	448.317,282 513.866,918	41.821

Punct început	X / Y	Punct sfârşit	X / Y	Lungime segment (** (m)
6	448.317,282 513.866,918	7	448.302,596 513.856,676	17.904
7	448.302,596 513.856,676	8	448.284,046 513.843,537	22.732
8	448.284,046 513.843,537	9	448.266,076 513.828,658	23.331
9	448.266,076 513.828,658	10	448.248,492 513.809,335	26.126
10	448.248,492 513.809,335	11	448.228,01 513.783,442	33.015
11	448.228,01 513.783,442	12	448.210,232 513.757,936	31.09
12	448.210,232 513.757,936	13	448.193,929 513.728,435	33.706
13	448.193,929 513.728,435	14	448.206,317 513.720,444	14.741
14	448.206,317 513.720,444	15	448.212,509 513.715,494	7.927
15	448.212,509 513.715,494	1	448.246,173 513.765,236	60.063

** Lungimile segmentelor sunt determinate în planul de proiecţie Stereo 70 şi sunt rotunjite la 1 milimetru.

*** Distanţa dintre puncte este formată din segmente cumulate ce sunt mai mici decât valoarea 1 milimetru.

**DATE DESPRE IMOBILUL NR. 1747**

Oficiul de Cadastru și Publicitate Imobiliară SIBIU
Biroul de Cadastru și Publicitate Imobiliară Medias

A. Partea I. Descrierea imobilului

TEREN Extravilan

Adresa: Jud. Sibiu

Nr. Crt	Nr cadastral Nr. topografic	Suprafața* (mp)	Observații / Referințe
A1		297	Sector cadastral:44 Teren neimprejmuit;

B. Partea II. Proprietari și acte

Inscrieri privitoare la dreptul de proprietate și alte drepturi reale		Referințe
/		
Act Normativ nr. 7, din 13/03/1996 emis de PARLAMENTUL ROMANIEI (lege);		
B1	Inscrierea provizorie, drept de PROPRIETATE, dobandit prin Lege, cota actuala 1/1 1) MUNICIPIUL MEDIAS , CIF:4240677, proprietar neidentificat	A1

C. Partea III. SARCINI .

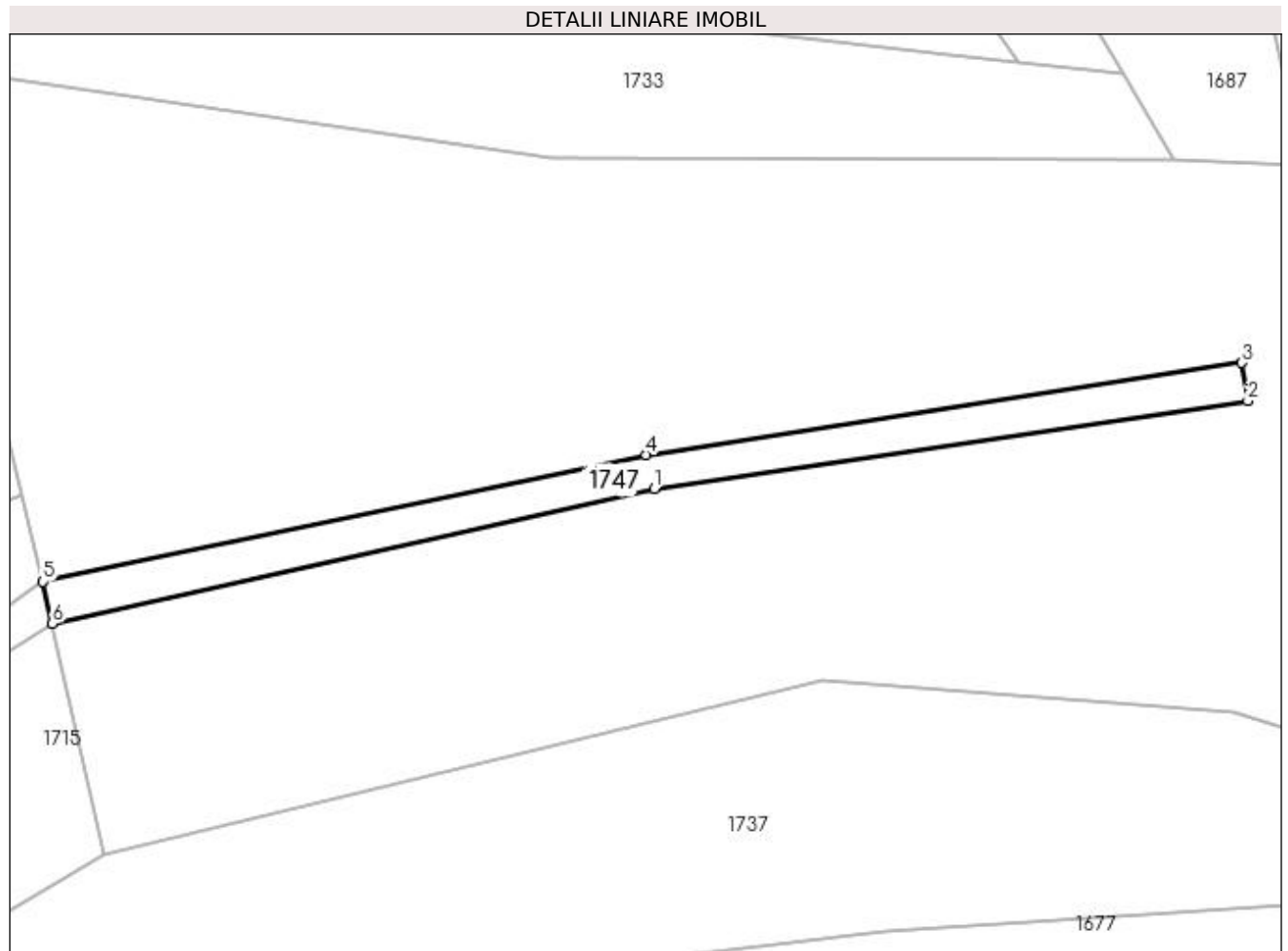
Inscrieri privind dezmembramintele dreptului de proprietate, drepturi reale de garanție și sarcini	Referințe
NU SUNT	

Anexa Nr. 1 La Partea I

Teren

Nr cadastral	Suprafața (mp)*	Observații / Referințe
	297	

* Suprafața este determinată în planul de proiecție Stereo 70.



Date referitoare la teren

Crt	Categorie folosință	Intra vilan	Suprafața (mp)	Tarla	Parcelă	Nr. topo	Observații / Referințe
1	drum	NU	297	62	3296	-	

Lungime Segmente

1) Valorile lungimilor segmentelor sunt obținute din proiecție în plan.

Punct început	X / Y	Punct sfârșit	X / Y	Lungime segment (** (m)
1	448.481,286 513.818,677	2	448.529,102 513.825,716	48.332
2	448.529,102 513.825,716	3	448.528,604 513.828,784	3.108
3	448.528,604 513.828,784	4	448.480,662 513.821,382	48.511
4	448.480,662 513.821,382	5	448.432,084 513.811,174	49.639
5	448.432,084 513.811,174	6	448.432,837 513.807,818	3.439

Punct început	X / Y	Punct sfârşit	X / Y	Lungime segment (** (m)
6	448.432,837 513.807,818	1	448.481,286 513.818,677	49.651

** Lungimile segmentelor sunt determinate în planul de proiecţie Stereo 70 şi sunt rotunjite la 1 milimetru.

*** Distanţa dintre puncte este formată din segmente cumulate ce sunt mai mici decât valoarea 1 milimetru.

**DATE DESPRE IMOBILUL NR. 1748**

Oficiul de Cadastru și Publicitate Imobiliară SIBIU
Biroul de Cadastru și Publicitate Imobiliară Medias

A. Partea I. Descrierea imobilului

TEREN Extravilan

Adresa: Jud. Sibiu

Nr. Crt	Nr cadastral Nr. topografic	Suprafața* (mp)	Observații / Referințe
A1		2.687	Sector cadastral:44 Teren neimprejmuit;

B. Partea II. Proprietari și acte

Inscrieri privitoare la dreptul de proprietate și alte drepturi reale	Referințe
/	
Act Normativ nr. 7, din 13/03/1996 emis de PARLAMENTUL ROMANIEI (lege);	
B1	A1
Inscrierea provizorie, drept de PROPRIETATE, dobandit prin Lege, cota actuala 1/1 1) MUNICIPIUL MEDIAS , CIF:4240677, proprietar neidentificat	

C. Partea III. SARCINI .

Inscrieri privind dezmembramintele dreptului de proprietate, drepturi reale de garanție și sarcini	Referințe
NU SUNT	

Anexa Nr. 1 La Partea I

Teren

Nr cadastral	Suprafața (mp)*	Observații / Referințe
	2.687	

* Suprafața este determinată în planul de proiecție Stereo 70.

DETALII LINIARE IMOBIL



Date referitoare la teren

Crt	Categorie folosință	Intravilan	Suprafața (mp)	Tarla	Parcelă	Nr. topo	Observații / Referințe
1	faneata	NU	2.687	62	3273	-	Taluz

Lungime Segmente

1) Valorile lungimilor segmentelor sunt obținute din proiecție în plan.

Punct început	X / Y	Punct sfârșit	X / Y	Lungime segment (** (m)	Punct început	X / Y	Punct sfârșit	X / Y	Lungime segment (** (m)
1	448.867,445 513.975,887	2	448.875,308 513.988,678	15.015	2	448.875,308 513.988,678	3	448.883,624 514.002,322	15.979
3	448.883,624 514.002,322	4	448.892,663 514.015,362	15.866	4	448.892,663 514.015,362	5	448.901,176 514.026,25	13.821
5	448.901,176 514.026,25	6	448.888,701 514.027,801	12.571	6	448.888,701 514.027,801	7	448.809,974 513.901,826	148.552
7	448.809,974 513.901,826	8	448.760,793 513.815,904	99.002	8	448.760,793 513.815,904	9	448.747,714 513.800,123	20.496
9	448.747,714 513.800,123	10	448.712,603 513.772,932	44.41	10	448.712,603 513.772,932	11	448.679,731 513.748,883	40.729

Punct început	X / Y	Punct sfârșit	X / Y	Lungime segment (** (m)
11	448.679,731 513.748,883	12	448.645,547 513.741,749	34.92
13	448.645,269 513.738,555	14	448.652,487 513.737,926	7.246
15	448.668,114 513.739,772	16	448.681,985 513.745,612	15.05
17	448.694,862 513.754,152	18	448.707,66 513.763,451	15.82
19	448.720,113 513.772,83	20	448.732,746 513.781,951	15.582
21	448.748,027 513.792,149	22	448.767,654 513.817,627	32.161
23	448.776,152 513.830,524	24	448.783,58 513.844,101	15.476
25	448.791,428 513.857,494	26	448.799,482 513.870,919	15.656
27	448.807,34 513.883,858	28	448.815,645 513.897,544	16.009
29	448.824,294 513.910,465	30	448.833,065 513.923,782	15.946
31	448.841,955 513.936,159	32	448.851,035 513.949,1	15.809
33	448.859,171 513.962,445	1	448.867,445 513.975,887	15.784

Punct început	X / Y	Punct sfârșit	X / Y	Lungime segment (** (m)
12	448.645,547 513.741,749	13	448.645,269 513.738,555	3.206
14	448.652,487 513.737,926	15	448.668,114 513.739,772	15.736
16	448.681,985 513.745,612	17	448.694,862 513.754,152	15.451
18	448.707,66 513.763,451	19	448.720,113 513.772,83	15.59
20	448.732,746 513.781,951	21	448.748,027 513.792,149	18.371
22	448.767,654 513.817,627	23	448.776,152 513.830,524	15.445
24	448.783,58 513.844,101	25	448.791,428 513.857,494	15.523
26	448.799,482 513.870,919	27	448.807,34 513.883,858	15.138
28	448.815,645 513.897,544	29	448.824,294 513.910,465	15.549
30	448.833,065 513.923,782	31	448.841,955 513.936,159	15.239
32	448.851,035 513.949,1	33	448.859,171 513.962,445	15.63

** Lungimile segmentelor sunt determinate în planul de proiecție Stereo 70 și sunt rotunjite la 1 milimetru.

*** Distanța dintre puncte este formată din segmente cumulate ce sunt mai mici decât valoarea 1 milimetru.

**DATE DESPRE IMOBILUL NR. 1749**

Oficiul de Cadastru și Publicitate Imobiliară SIBIU
Biroul de Cadastru și Publicitate Imobiliară Medias

A. Partea I. Descrierea imobilului

TEREN Extravilan

Adresa: Jud. Sibiu

Nr. Crt	Nr cadastral Nr. topografic	Suprafața* (mp)	Observații / Referințe
A1		2.669	Sector cadastral:44 Teren neimprejmuit;

B. Partea II. Proprietari și acte

Inscrieri privitoare la dreptul de proprietate și alte drepturi reale		Referințe
/		
Act Normativ nr. 7, din 13/03/1996 emis de PARLAMENTUL ROMANIEI (lege);		
B1	Inscrierea provizorie, drept de PROPRIETATE, dobandit prin Lege, cota actuala 1/1 1) MUNICIPIUL MEDIAS , CIF:4240677, proprietar neidentificat	A1

C. Partea III. SARCINI .

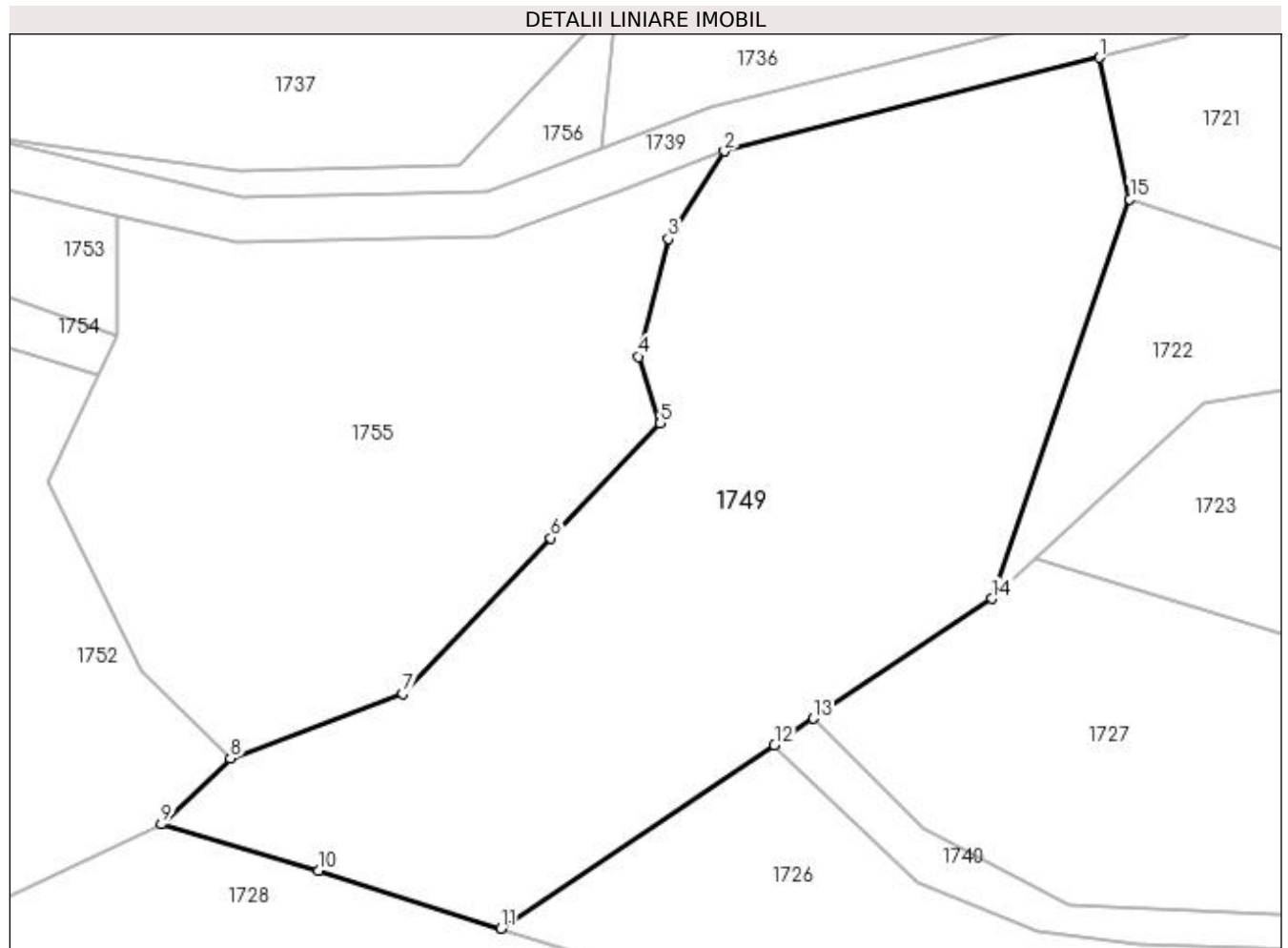
Inscrieri privind dezmembramintele dreptului de proprietate, drepturi reale de garanție și sarcini	Referințe
NU SUNT	

Anexa Nr. 1 La Partea I

Teren

Nr cadastral	Suprafața (mp)*	Observații / Referințe
	2.669	

* Suprafața este determinată în planul de proiecție Stereo 70.



Date referitoare la teren

Crt	Categorie folosință	Intravilan	Suprafața (mp)	Tarla	Parcelă	Nr. topo	Observații / Referințe
1	faneata	NU	2.669	62	3310/3	-	

Lungime Segmente

1) Valorile lungimilor segmentelor sunt obținute din proiecție în plan.

Punct început	X / Y	Punct sfârșit	X / Y	Lungime segment (** (m)
1	448.392,201 513.682,493	2	448.359,392 513.674,315	33.813
2	448.359,392 513.674,315	3	448.354,473 513.666,672	9.089
3	448.354,473 513.666,672	4	448.351,91 513.656,346	10.64
4	448.351,91 513.656,346	5	448.353,793 513.650,525	6.118
5	448.353,793 513.650,525	6	448.344,22 513.640,496	13.864

Punct început	X / Y	Punct sfârşit	X / Y	Lungime segment (** (m)
6	448.344,22 513.640,496	7	448.331,271 513.626,931	18.754
7	448.331,271 513.626,931	8	448.316,19 513.621,258	16.112
8	448.316,19 513.621,258	9	448.310,128 513.615,501	8.36
9	448.310,128 513.615,501	10	448.323,884 513.611,458	14.337
10	448.323,884 513.611,458	11	448.339,854 513.606,397	16.753
11	448.339,854 513.606,397	12	448.363,762 513.622,438	28.791
12	448.363,762 513.622,438	13	448.367,182 513.624,732	4.118
13	448.367,182 513.624,732	14	448.382,787 513.635,203	18.793
14	448.382,787 513.635,203	15	448.394,842 513.670,124	36.943
15	448.394,842 513.670,124	1	448.392,201 513.682,493	12.647

** Lungimile segmentelor sunt determinate în planul de proiecție Stereo 70 și sunt rotunjite la 1 milimetru.

*** Distanța dintre puncte este formată din segmente cumulate ce sunt mai mici decât valoarea 1 milimetru.

**DATE DESPRE IMOBILUL NR. 1750**

Oficiul de Cadastru și Publicitate Imobiliară SIBIU
Biroul de Cadastru și Publicitate Imobiliară Medias

A. Partea I. Descrierea imobilului

TEREN Extravilan

Adresa: Jud. Sibiu

Nr. Crt	Nr cadastral Nr. topografic	Suprafața* (mp)	Observații / Referințe
A1		1.100	Sector cadastral:44 Teren neimprejmuit;

B. Partea II. Proprietari și acte

Inscrieri privitoare la dreptul de proprietate și alte drepturi reale	Referințe
/	
Act Administrativ nr. 314, din 26/11/2007 emis de CONSILIUL LOCAL MEDIAS (HOTARARE DE CONSILIU);	
B1	A1
Intabulare, drept de PROPRIETATE, dobandit prin Lege, cota actuala 1/1 1) MUNICIPIUL MEDIAȘ DOMENIUL PRIVAT, CIF:4240677	

C. Partea III. SARCINI .

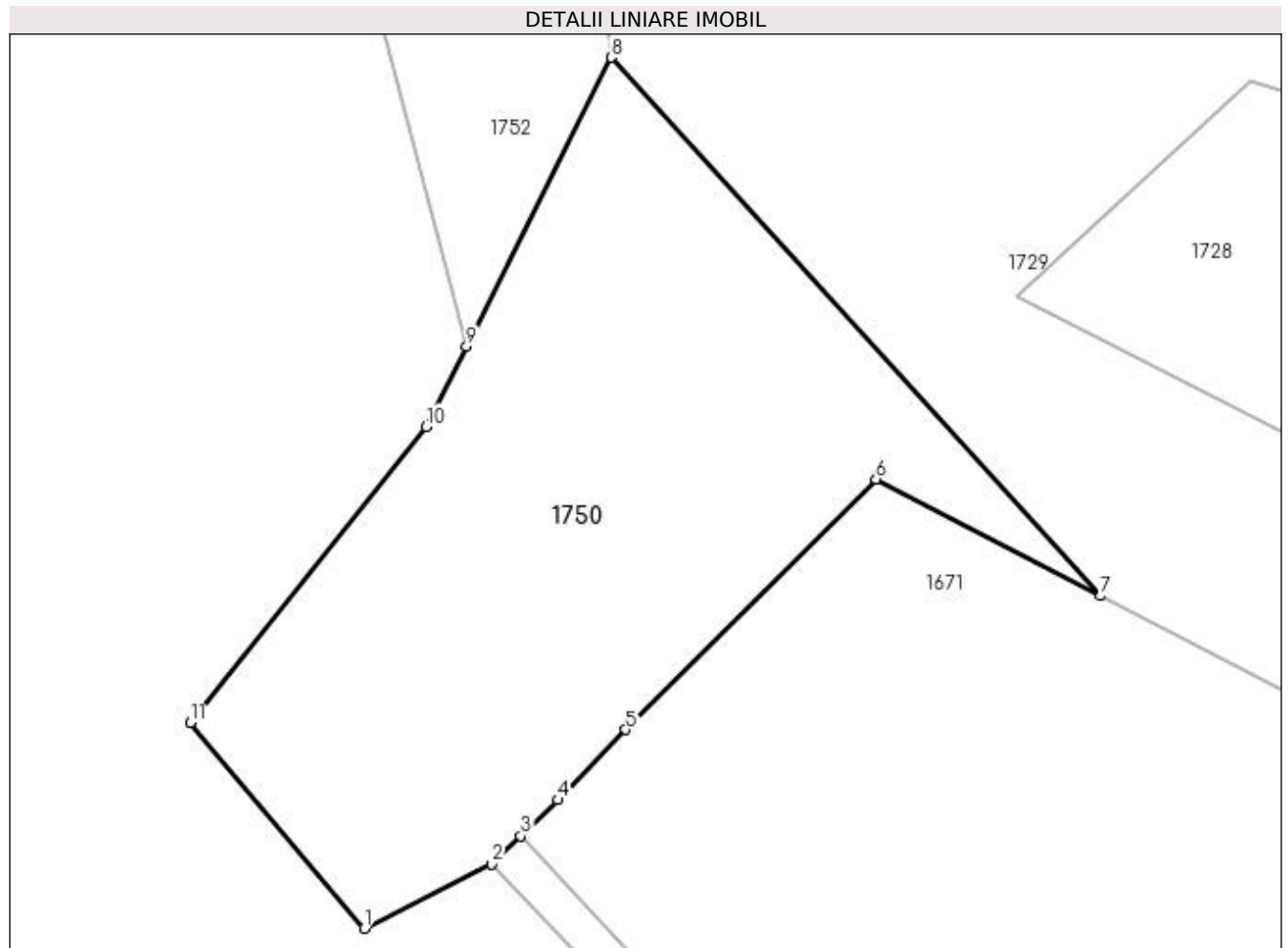
Inscrieri privind dezmembramintele dreptului de proprietate, drepturi reale de garanție și sarcini	Referințe
NU SUNT	

Anexa Nr. 1 La Partea I

Teren

Nr cadastral	Suprafața (mp)*	Observații / Referințe
	1.100	

* Suprafața este determinată în planul de proiecție Stereo 70.



Date referitoare la teren

Crt	Categorie folosință	Intravilan	Suprafața (mp)	Tarla	Parcelă	Nr. topo	Observații / Referințe
1	pasune	NU	1.100	62	3315/2	-	

Lungime Segmente

1) Valorile lungimilor segmentelor sunt obținute din proiecție în plan.

Punct început	X / Y	Punct sfârșit	X / Y	Lungime segment (** (m)
1	448.248,597 513.520,376	2	448.256,354 513.524,294	8.691
2	448.256,354 513.524,294	3	448.258,128 513.526,011	2.469
3	448.258,128 513.526,011	4	448.260,391 513.528,2	3.149
4	448.260,391 513.528,2	5	448.264,537 513.532,484	5.961
5	448.264,537 513.532,484	6	448.279,787 513.547,724	21.56

Punct început	X / Y	Punct sfârșit	X / Y	Lungime segment (** (m)
6	448.279,787 513.547,724	7	448.293,483 513.540,636	15.421
7	448.293,483 513.540,636	8	448.263,647 513.573,398	44.312
8	448.263,647 513.573,398	9	448.254,835 513.555,818	19.664
9	448.254,835 513.555,818	10	448.252,382 513.550,923	5.475
10	448.252,382 513.550,923	11	448.237,986 513.532,887	23.077
11	448.237,986 513.532,887	1	448.248,597 513.520,376	16.405

** Lungimile segmentelor sunt determinate în planul de proiecție Stereo 70 și sunt rotunjite la 1 milimetru.

*** Distanța dintre puncte este formată din segmente cumulate ce sunt mai mici decât valoarea 1 milimetru.

**DATE DESPRE IMOBILUL NR. 1751**

Oficiul de Cadastru și Publicitate Imobiliară SIBIU
Biroul de Cadastru și Publicitate Imobiliară Medias

A. Partea I. Descrierea imobilului

TEREN Extravilan

Adresa: Jud. Sibiu

Nr. Crt	Nr cadastral Nr. topografic	Suprafața* (mp)	Observații / Referințe
A1		1.500	Sector cadastral:44 Teren neimprejmuit;

B. Partea II. Proprietari și acte

Inscrieri privitoare la dreptul de proprietate și alte drepturi reale	Referințe
/	
Act Normativ nr. 7, din 13/03/1996 emis de PARLAMENTUL ROMANIEI (lege);	
B1	A1
Inscrierea provizorie, drept de PROPRIETATE, dobandit prin Lege, cota actuala 1/1 1) MUNICIPIUL MEDIAS , CIF:4240677, proprietar neidentificat	

C. Partea III. SARCINI .

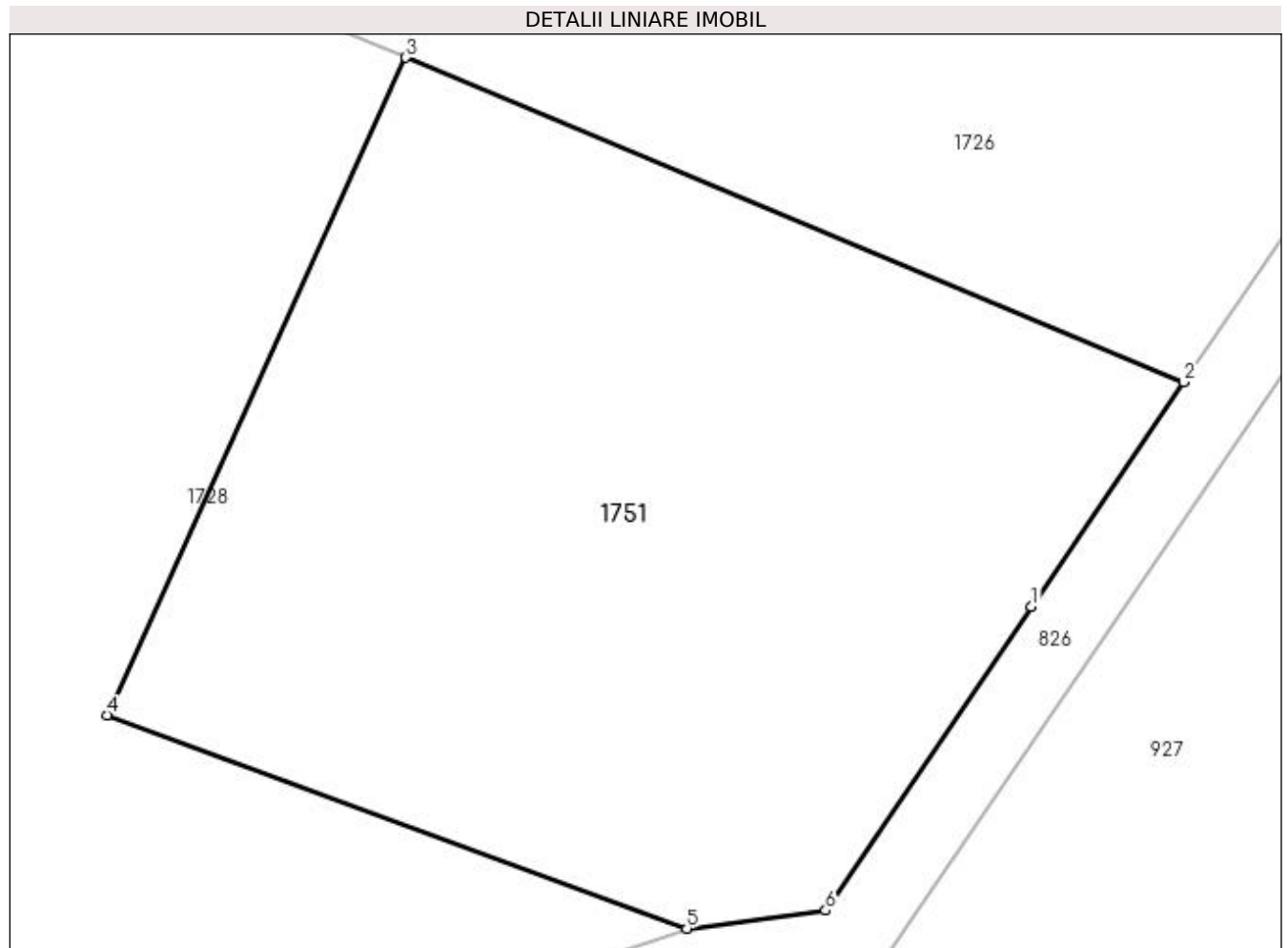
Inscrieri privind dezmembramintele dreptului de proprietate, drepturi reale de garanție și sarcini	Referințe
NU SUNT	

Anexa Nr. 1 La Partea I

Teren

Nr cadastral	Suprafața (mp)*	Observații / Referințe
	1.500	

* Suprafața este determinată în planul de proiecție Stereo 70.



Date referitoare la teren

Crt	Categorie folosință	Intravilan	Suprafața (mp)	Tarla	Parcelă	Nr. topo	Observații / Referințe
1	faneata	NU	1.500	62	3317	-	

Lungime Segmente

1) Valorile lungimilor segmentelor sunt obținute din proiecție în plan.

Punct început	X / Y	Punct sfârșit	X / Y	Lungime segment (** (m)
1	448.536,548 513.536,141	2	448.544,511 513.547,872	14.178
2	448.544,511 513.547,872	3	448.503,823 513.564,835	44.082
3	448.503,823 513.564,835	4	448.488,205 513.530,49	37.729
4	448.488,205 513.530,49	5	448.518,519 513.519,335	32.301
5	448.518,519 513.519,335	6	448.525,777 513.520,274	7.319

Punct început	X / Y	Punct sfârşit	X / Y	Lungime segment (** (m)
6	448.525,777 513.520,274	1	448.536,548 513.536,141	19.178

** Lungimile segmentelor sunt determinate în planul de proiecţie Stereo 70 şi sunt rotunjite la 1 milimetru.

*** Distanţa dintre puncte este formată din segmente cumulate ce sunt mai mici decât valoarea 1 milimetru.

**DATE DESPRE IMOBILUL NR. 1752**

Oficiul de Cadastru și Publicitate Imobiliară SIBIU
Biroul de Cadastru și Publicitate Imobiliară Medias

A. Partea I. Descrierea imobilului

TEREN Extravilan

Nr. CF vechi:17697
Nr. cadastral vechi:2982

Adresa: Jud. Sibiu

Nr. Crt	Nr cadastral Nr. topografic	Suprafața* (mp)	Observații / Referințe
A1	110980	4.800	Sector cadastral:44 Teren neimprejmuit;

B. Partea II. Proprietari și acte

Inscrieri privitoare la dreptul de proprietate și alte drepturi reale		Referințe
14596 / 29/08/2008		
Act Notarial nr. aut. 1622/2008, din 01/08/2008 emis de BNP LOHAN FLORENTINA (contract de vanzare-cumparare);		
B1	Intabulare, drept de PROPRIETATE, dobandit prin Conventie, cota actuala 1/2 1) CHISIU AUREL 2) CHISIU LENUȚA	A1
B2	Intabulare, drept de PROPRIETATE, dobandit prin Conventie, cota actuala 1/2 1) DENDIU VASILE 2) DENDIU MARIOARA	A1

C. Partea III. SARCINI .

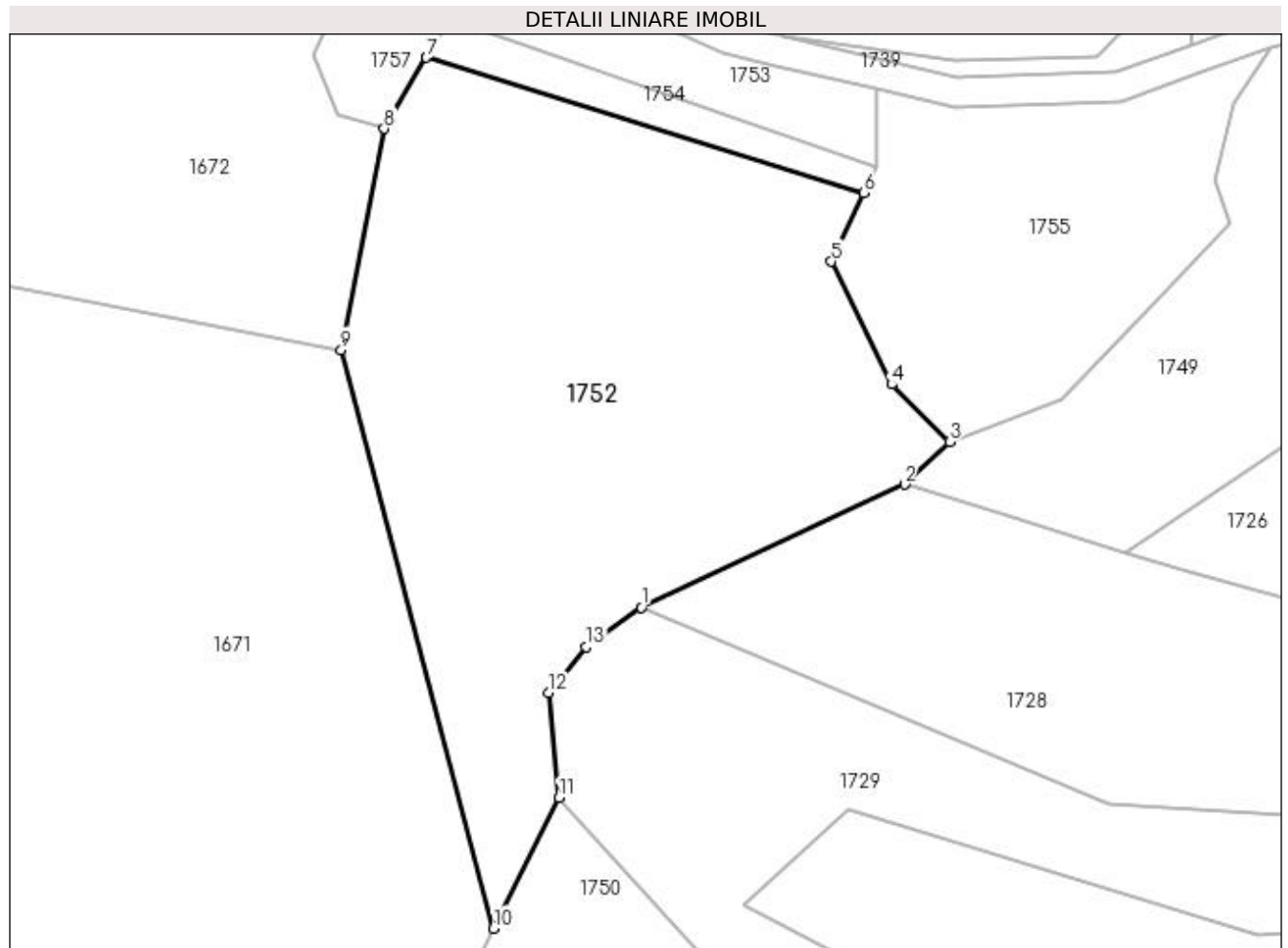
Inscrieri privind dezmembramintele dreptului de proprietate, drepturi reale de garanție și sarcini	Referințe
NU SUNT	

Anexa Nr. 1 La Partea I

Teren

Nr cadastral	Suprafața (mp)*	Observații / Referințe
110980	4.800	

* Suprafața este determinată în planul de proiecție Stereo 70.



Date referitoare la teren

Crt	Categorie folosință	Intra vilan	Suprafața (mp)	Tarla	Parcelă	Nr. topo	Observații / Referințe
1	faneata	NU	4.800	62	3314/2	-	

Lungime Segmente

1) Valorile lungimilor segmentelor sunt obținute din proiecție în plan.

Punct început	X / Y	Punct sfârșit	X / Y	Lungime segment (** (m)
1	448.274,686 513.598,967	2	448.310,128 513.615,501	39.11
2	448.310,128 513.615,501	3	448.316,19 513.621,258	8.36
3	448.316,19 513.621,258	4	448.308,354 513.628,952	10.982
4	448.308,354 513.628,952	5	448.300,292 513.645,469	18.379
5	448.300,292 513.645,469	6	448.304,658 513.654,698	10.209

Punct început	X / Y	Punct sfârșit	X / Y	Lungime segment (** (m)
6	448.304,658 513.654,698	7	448.245,797 513.672,889	61.608
7	448.245,797 513.672,889	8	448.240,1 513.663,34	11.119
8	448.240,1 513.663,34	9	448.234,34 513.633,602	30.291
9	448.234,34 513.633,602	10	448.254,835 513.555,818	80.439
10	448.254,835 513.555,818	11	448.263,647 513.573,398	19.664
11	448.263,647 513.573,398	12	448.262,286 513.587,511	14.179
12	448.262,286 513.587,511	13	448.267,268 513.593,658	7.912
13	448.267,268 513.593,658	1	448.274,686 513.598,967	9.122

** Lungimile segmentelor sunt determinate în planul de proiecție Stereo 70 și sunt rotunjite la 1 milimetru.

*** Distanța dintre puncte este formată din segmente cumulate ce sunt mai mici decât valoarea 1 milimetru.

**DATE DESPRE IMOBILUL NR. 1753**

Oficiul de Cadastru și Publicitate Imobiliară SIBIU
Biroul de Cadastru și Publicitate Imobiliară Medias

A. Partea I. Descrierea imobilului

TEREN Extravilan

Adresa: Jud. Sibiu

Nr. Crt	Nr cadastral Nr. topografic	Suprafața* (mp)	Observații / Referințe
A1		531	Sector cadastral:44 Teren neimprejmuit;

B. Partea II. Proprietari și acte

Inscrieri privitoare la dreptul de proprietate și alte drepturi reale	Referințe
/	
Act Normativ nr. 7, din 13/03/1996 emis de PARLAMENTUL ROMANIEI (lege);	
B1	A1
Inscrierea provizorie, drept de PROPRIETATE, dobandit prin Lege, cota actuala 1/1 1) MUNICIPIUL MEDIAS , CIF:4240677, proprietar neidentificat	

C. Partea III. SARCINI .

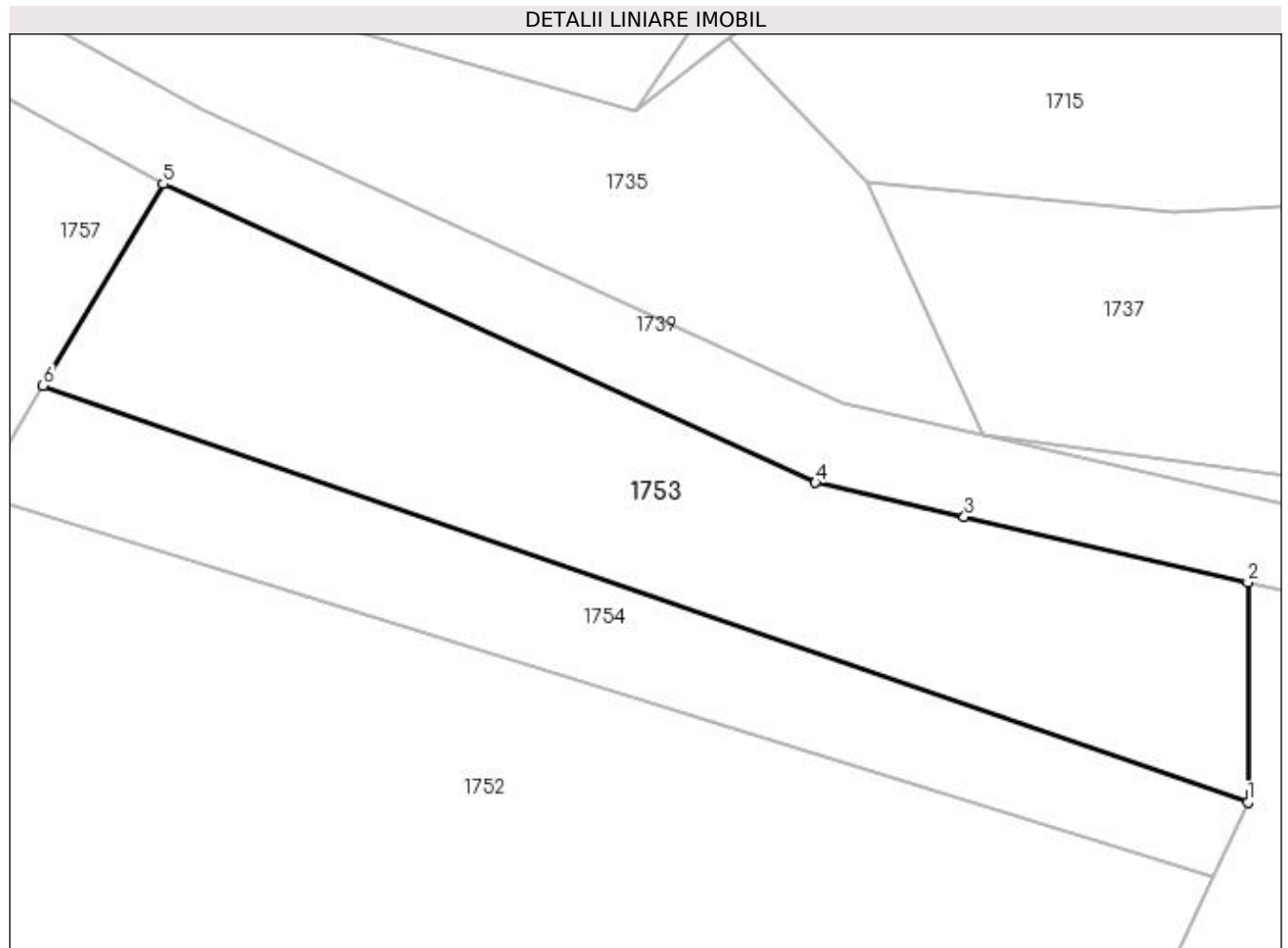
Inscrieri privind dezmembramintele dreptului de proprietate, drepturi reale de garanție și sarcini	Referințe
NU SUNT	

Anexa Nr. 1 La Partea I

Teren

Nr cadastral	Suprafața (mp)*	Observații / Referințe
	531	

* Suprafața este determinată în planul de proiecție Stereo 70.



Date referitoare la teren

Crt	Categorie folosință	Intra vilan	Suprafața (mp)	Tarla	Parcelă	Nr. topo	Observații / Referințe
1	faneata	NU	531	62	3312/2	-	

Lungime Segmente

1) Valorile lungimilor segmentelor sunt obținute din proiecție în plan.

Punct început	X / Y	Punct sfârșit	X / Y	Lungime segment (** (m)
1	448.306,34 513.658,253	2	448.306,336 513.668,72	10.467
2	448.306,336 513.668,72	3	448.292,822 513.671,839	13.869
3	448.292,822 513.671,839	4	448.285,724 513.673,477	7.284
4	448.285,724 513.673,477	5	448.254,635 513.687,701	34.188
5	448.254,635 513.687,701	6	448.248,902 513.678,092	11.189

Punct început	X / Y	Punct sfârșit	X / Y	Lungime segment (** (m)
6	448.248,902 513.678,092	1	448.306,34 513.658,253	60.767

** Lungimile segmentelor sunt determinate în planul de proiecție Stereo 70 și sunt rotunjite la 1 milimetru.

*** Distanța dintre puncte este formată din segmente cumulate ce sunt mai mici decât valoarea 1 milimetru.

**DATE DESPRE IMOBILUL NR. 1754**

Oficiul de Cadastru și Publicitate Imobiliară SIBIU
Biroul de Cadastru și Publicitate Imobiliară Medias

A. Partea I. Descrierea imobilului

TEREN Extravilan

Adresa: Jud. Sibiu

Nr. Crt	Nr cadastral Nr. topografic	Suprafața* (mp)	Observații / Referințe
A1		300	Sector cadastral:44 Teren neimprejmuit;

B. Partea II. Proprietari și acte

Inscrieri privitoare la dreptul de proprietate și alte drepturi reale	Referințe
/	
Act Administrativ nr. 692/6, din 14/06/1995 emis de CJSDPAT SIBIU (TITLU DE PROPRIETATE);	
B1	A1
Intabulare, drept de PROPRIETATE, dobândit prin Reconstituire, cota actuala 1/1 1) DOCTOR ANICA	

C. Partea III. SARCINI .

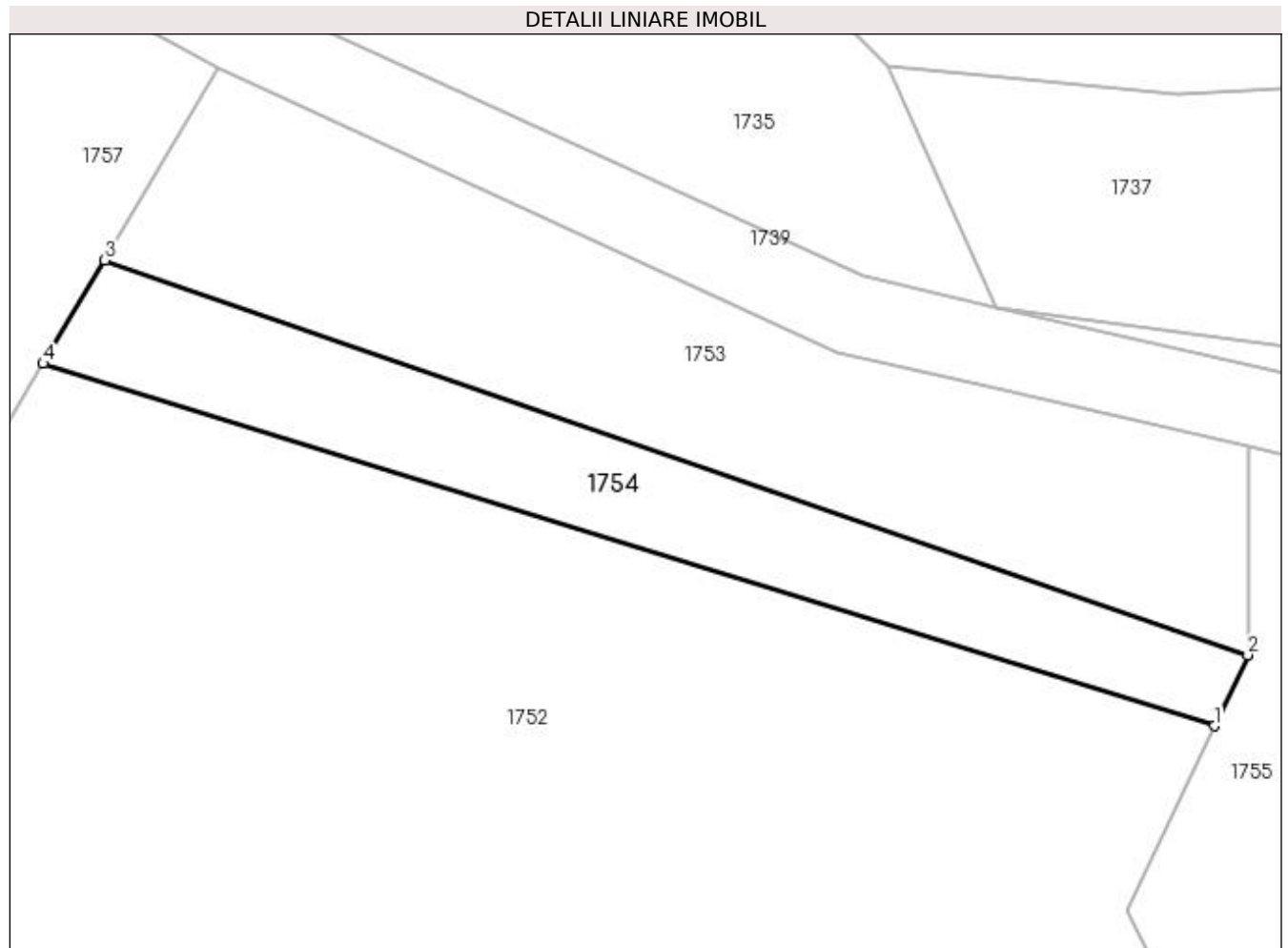
Inscrieri privind dezmembramintele dreptului de proprietate, drepturi reale de garanție și sarcini	Referințe
NU SUNT	

Anexa Nr. 1 La Partea I

Teren

Nr cadastral	Suprafața (mp)*	Observații / Referințe
	300	

* Suprafața este determinată în planul de proiecție Stereo 70.



Date referitoare la teren

Crt	Categorie folosință	Intra vilan	Suprafața (mp)	Tarla	Parcelă	Nr. topo	Observații / Referințe
1	faneata	NU	300	62	3312/1	-	tufaris

Lungime Segmente

1) Valorile lungimilor segmentelor sunt obținute din proiecție în plan.

Punct început	X / Y	Punct sfârșit	X / Y	Lungime segment (** (m)
1	448.304,658 513.654,698	2	448.306,34 513.658,253	3.933
2	448.306,34 513.658,253	3	448.248,902 513.678,092	60.767
3	448.248,902 513.678,092	4	448.245,797 513.672,889	6.06
4	448.245,797 513.672,889	1	448.304,658 513.654,698	61.608

**** Lungimile segmentelor sunt determinate în planul de proiecție Stereo 70 și sunt rotunjite la 1 milimetru.**

***** Distanța dintre puncte este formată din segmente cumulate ce sunt mai mici decât valoarea 1 milimetru.**

**DATE DESPRE IMOBILUL NR. 1755**

Oficiul de Cadastru și Publicitate Imobiliară SIBIU
Biroul de Cadastru și Publicitate Imobiliară Medias

A. Partea I. Descrierea imobilului

TEREN Extravilan

Adresa: Jud. Sibiu

Nr. Crt	Nr cadastral Nr. topografic	Suprafața* (mp)	Observații / Referințe
A1		1.800	Sector cadastral:44 Teren neimprejmuit;

B. Partea II. Proprietari și acte

Inscrieri privitoare la dreptul de proprietate și alte drepturi reale	Referințe
/	
Act Administrativ nr. 314, din 26/11/2007 emis de CONSILIUL LOCAL MEDIAS (HOTARARE DE CONSILIU);	
B1	A1
Intabulare, drept de PROPRIETATE, dobandit prin Lege, cota actuala 1/1 1) MUNICIPIUL MEDIAȘ DOMENIUL PRIVAT, CIF:4240677	

C. Partea III. SARCINI .

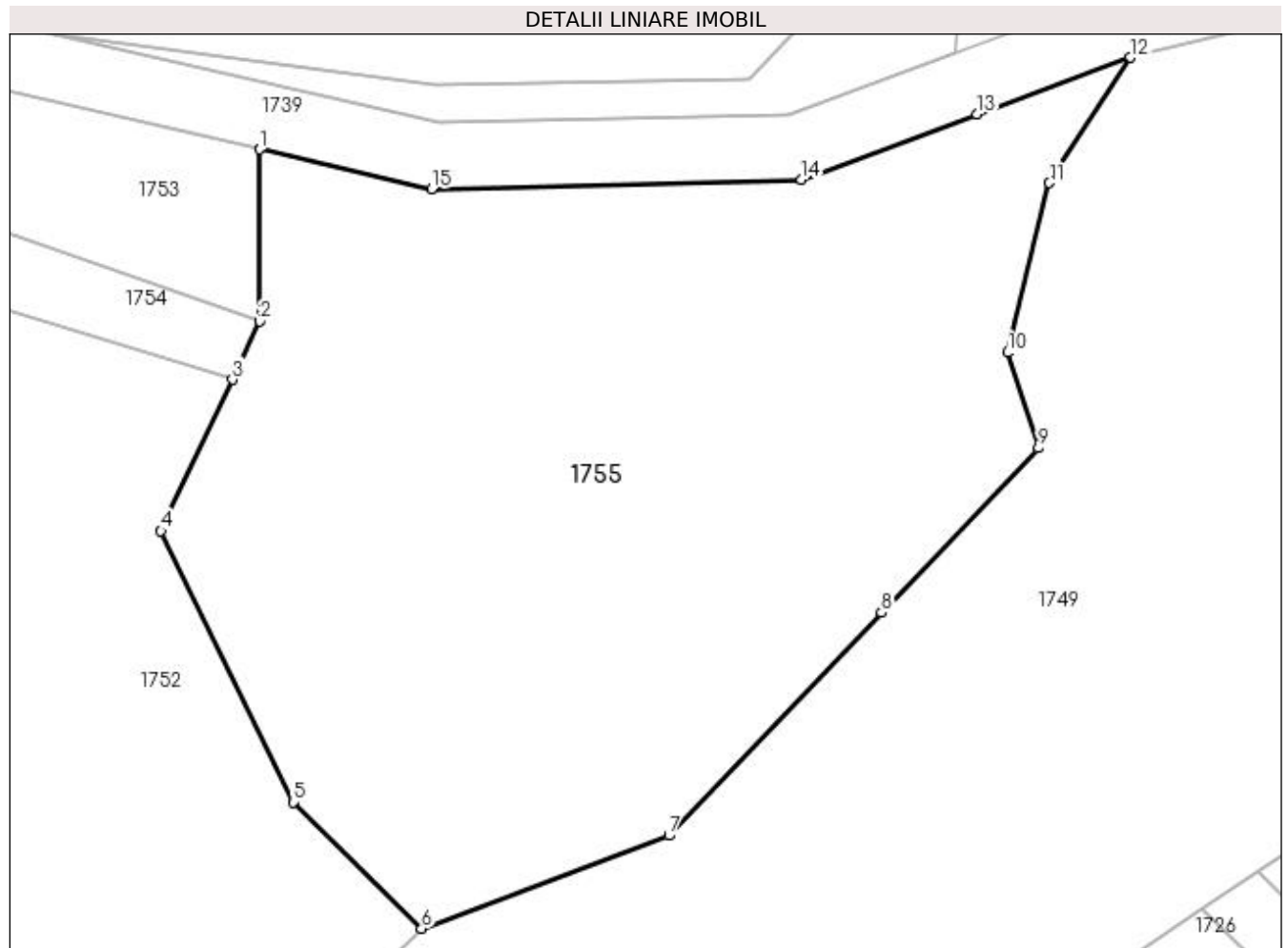
Inscrieri privind dezmembramintele dreptului de proprietate, drepturi reale de garanție și sarcini	Referințe
NU SUNT	

Anexa Nr. 1 La Partea I

Teren

Nr cadastral	Suprafaţa (mp)*	Observații / Referințe
	1.800	

* Suprafața este determinată în planul de proiecție Stereo 70.



Date referitoare la teren

Crt	Categorie folosință	Intra vilan	Suprafața (mp)	Tarla	Parcelă	Nr. topo	Observații / Referințe
1	pasune	NU	1.800	62	3311	-	

Lungime Segmente

1) Valorile lungimilor segmentelor sunt obținute din proiecție în plan.

Punct început	X / Y	Punct sfârșit	X / Y	Lungime segment (** (m)
1	448.306,336 513.668,72	2	448.306,34 513.658,253	10.467
2	448.306,34 513.658,253	3	448.304,658 513.654,698	3.933
3	448.304,658 513.654,698	4	448.300,292 513.645,469	10.209
4	448.300,292 513.645,469	5	448.308,354 513.628,952	18.379
5	448.308,354 513.628,952	6	448.316,19 513.621,258	10.982

Punct început	X / Y	Punct sfârşit	X / Y	Lungime segment (** (m)
6	448.316,19 513.621,258	7	448.331,271 513.626,931	16.112
7	448.331,271 513.626,931	8	448.344,22 513.640,496	18.754
8	448.344,22 513.640,496	9	448.353,793 513.650,525	13.864
9	448.353,793 513.650,525	10	448.351,91 513.656,346	6.118
10	448.351,91 513.656,346	11	448.354,473 513.666,672	10.64
11	448.354,473 513.666,672	12	448.359,392 513.674,315	9.089
12	448.359,392 513.674,315	13	448.350,081 513.670,858	9.932
13	448.350,081 513.670,858	14	448.339,359 513.666,876	11.437
14	448.339,359 513.666,876	15	448.316,792 513.666,306	22.574
15	448.316,792 513.666,306	1	448.306,336 513.668,72	10.731

** Lungimile segmentelor sunt determinate în planul de proiecţie Stereo 70 şi sunt rotunjite la 1 milimetru.

*** Distanţa dintre puncte este formată din segmente cumulate ce sunt mai mici decât valoarea 1 milimetru.

**DATE DESPRE IMOBILUL NR. 1756**

Oficiul de Cadastru și Publicitate Imobiliară SIBIU
Biroul de Cadastru și Publicitate Imobiliară Medias

A. Partea I. Descrierea imobilului

TEREN Extravilan

Adresa: Jud. Sibiu

Nr. Crt	Nr cadastral Nr. topografic	Suprafața* (mp)	Observații / Referințe
A1		167	Sector cadastral:44 Teren neimprejmuit;

B. Partea II. Proprietari și acte

Inscrieri privitoare la dreptul de proprietate și alte drepturi reale	Referințe
/	
Act Normativ nr. 7, din 13/03/1996 emis de PARLAMENTUL ROMANIEI (lege);	
B1	A1
Inscrierea provizorie, drept de PROPRIETATE, dobandit prin Lege, cota actuala 1/1 1) MUNICIPIUL MEDIAS , CIF:4240677, proprietar neidentificat	

C. Partea III. SARCINI .

Inscrieri privind dezmembramintele dreptului de proprietate, drepturi reale de garanție și sarcini	Referințe
NU SUNT	

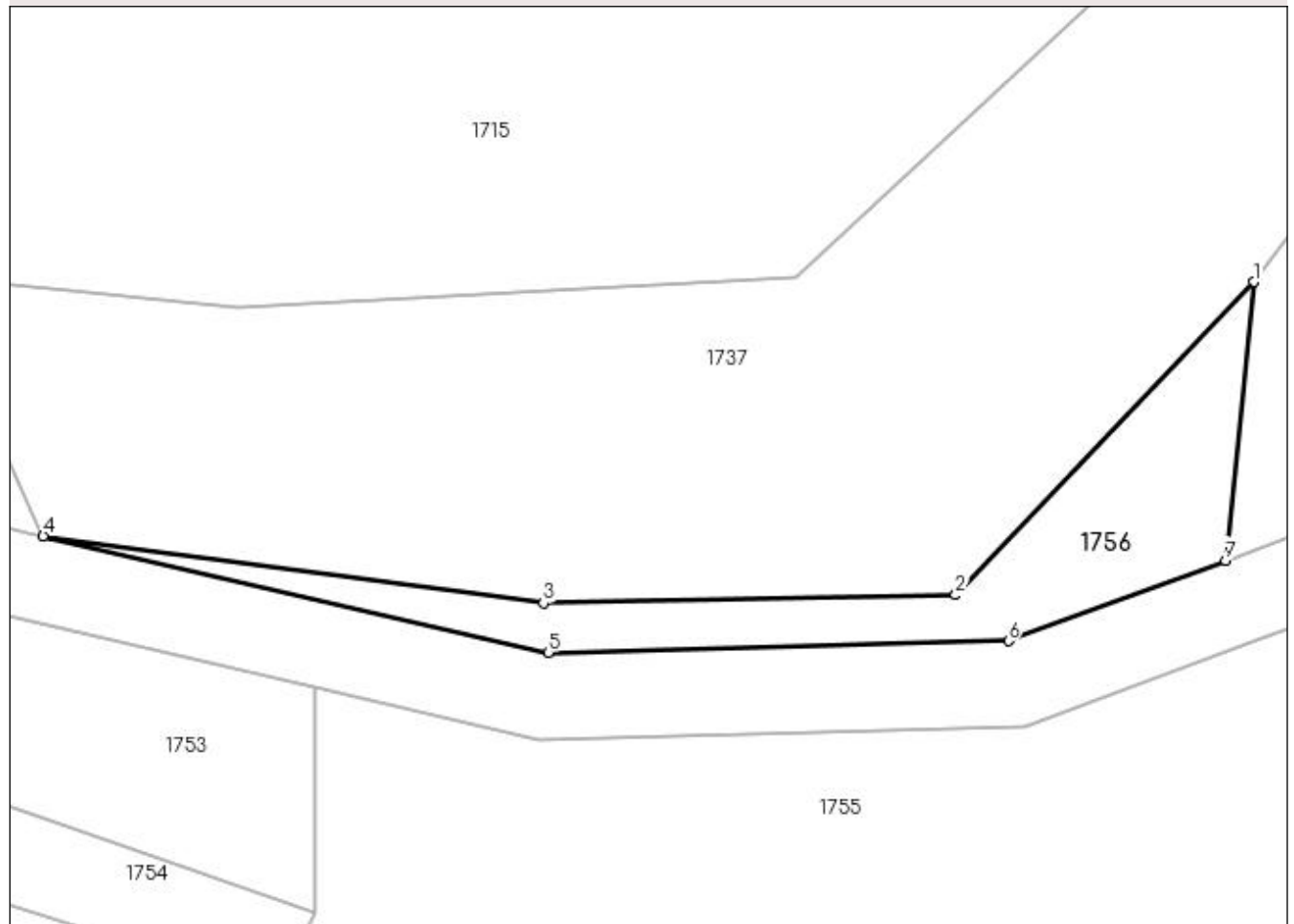
Anexa Nr. 1 La Partea I

Teren

Nr cadastral	Suprafața (mp)*	Observații / Referințe
	167	

* Suprafața este determinată în planul de proiecție Stereo 70.

DETALII LINIARE IMOBIL



Date referitoare la teren

Crt	Categorie folosință	Intra vilan	Suprafața (mp)	Tarla	Parcelă	Nr. topo	Observații / Referințe
1	faneata	NU	167	62	3302/1	-	

Lungime Segmente

1) Valorile lungimilor segmentelor sunt obținute din proiecție în plan.

Punct început	X / Y	Punct sfârșit	X / Y	Lungime segment (** (m)
1	448.350,0 513.687,549	2	448.336,143 513.672,995	20.096
2	448.336,143 513.672,995	3	448.316,988 513.672,614	19.159
3	448.316,988 513.672,614	4	448.293,721 513.675,736	23.475
4	448.293,721 513.675,736	5	448.317,198 513.670,318	24.094
5	448.317,198 513.670,318	6	448.338,592 513.670,858	21.401

Punct început	X / Y	Punct sfârșit	X / Y	Lungime segment (** (m)
6	448.338,592 513.670,858	7	448.348,689 513.674,608	10.771
7	448.348,689 513.674,608	1	448.350,0 513.687,549	13.008

** Lungimile segmentelor sunt determinate în planul de proiecție Stereo 70 și sunt rotunjite la 1 milimetru.

*** Distanța dintre puncte este formată din segmente cumulate ce sunt mai mici decât valoarea 1 milimetru.

**DATE DESPRE IMOBILUL NR. 1757**

Oficiul de Cadastru și Publicitate Imobiliară SIBIU
Biroul de Cadastru și Publicitate Imobiliară Medias

A. Partea I. Descrierea imobilului

TEREN Extravilan

Adresa: Jud. Sibiu

Nr. Crt	Nr cadastral Nr. topografic	Suprafața* (mp)	Observații / Referințe
A1		400	Sector cadastral:44 Teren neimprejmuit;

B. Partea II. Proprietari și acte

Inscrieri privitoare la dreptul de proprietate și alte drepturi reale	Referințe
/	
Act Administrativ nr. 314, din 26/11/2007 emis de CONSILIUL LOCAL MEDIAS (HOTARARE DE CONSILIU);	
B1	A1
Intabulare, drept de PROPRIETATE, dobandit prin Lege, cota actuala 1/1 1) MUNICIPIUL MEDIAȘ DOMENIUL PRIVAT, CIF:4240677	

C. Partea III. SARCINI .

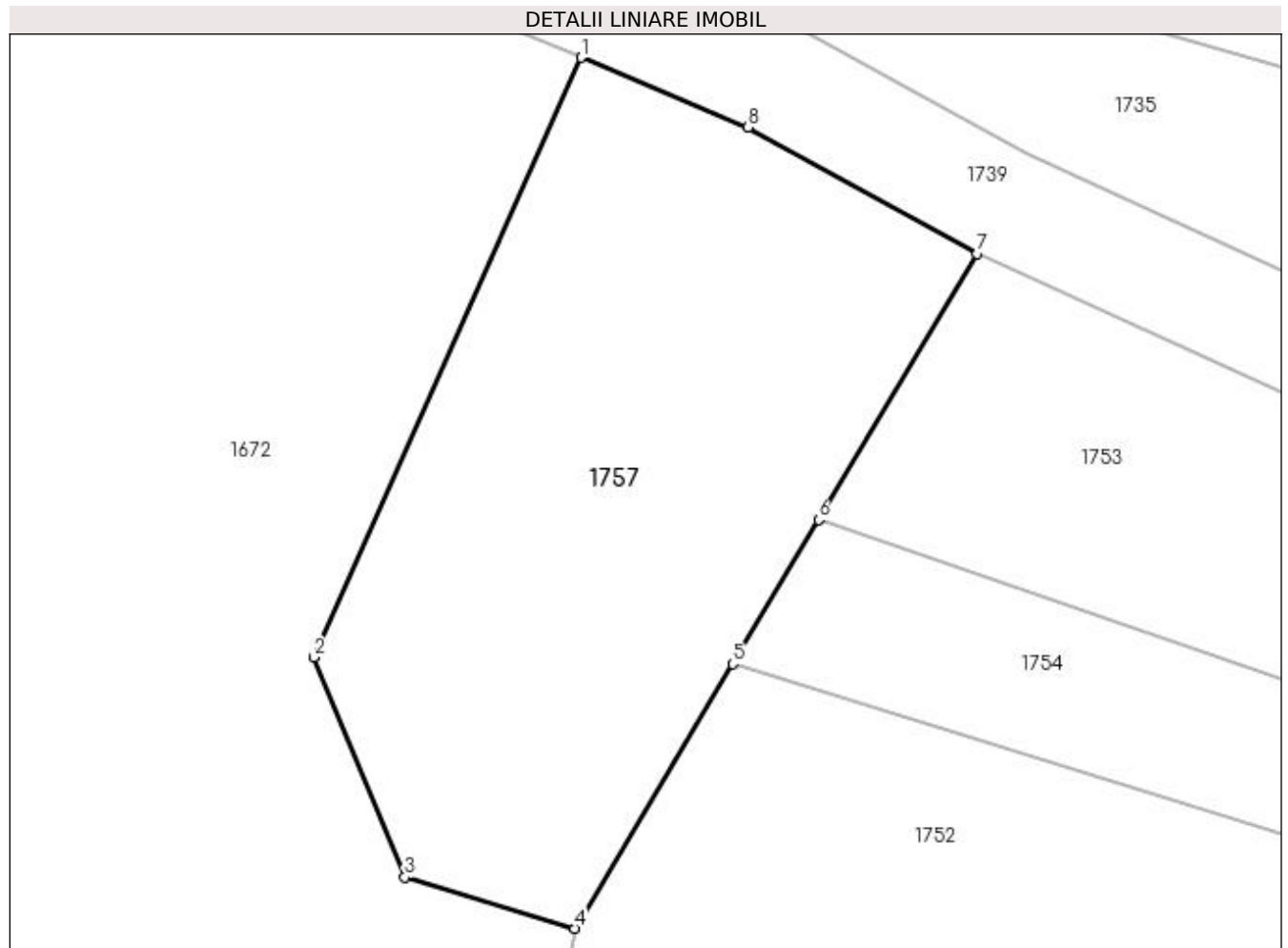
Inscrieri privind dezmembramintele dreptului de proprietate, drepturi reale de garanție și sarcini	Referințe
NU SUNT	

Anexa Nr. 1 La Partea I

Teren

Nr cadastral	Suprafața (mp)*	Observații / Referințe
	400	

* Suprafața este determinată în planul de proiecție Stereo 70.



Date referitoare la teren

Crt	Categorie folosință	Intravilan	Suprafața (mp)	Tarla	Parcelă	Nr. topo	Observații / Referințe
1	pasune	NU	400	62	3313	-	

Lungime Segmente

1) Valorile lungimilor segmentelor sunt obținute din proiecție în plan.

Punct început	X / Y	Punct sfârșit	X / Y	Lungime segment (** (m)
1	448.240,315 513.694,783	2	448.230,656 513.673,135	23.705
2	448.230,656 513.673,135	3	448.233,947 513.665,196	8.595
3	448.233,947 513.665,196	4	448.240,1 513.663,34	6.427
4	448.240,1 513.663,34	5	448.245,797 513.672,889	11.119
5	448.245,797 513.672,889	6	448.248,902 513.678,092	6.06

Punct început	X / Y	Punct sfârșit	X / Y	Lungime segment (** (m)
6	448.248,902 513.678,092	7	448.254,635 513.687,701	11.189
7	448.254,635 513.687,701	8	448.246,362 513.692,272	9.452
8	448.246,362 513.692,272	1	448.240,315 513.694,783	6.548

** Lungimile segmentelor sunt determinate în planul de proiecție Stereo 70 și sunt rotunjite la 1 milimetru.

*** Distanța dintre puncte este formată din segmente cumulate ce sunt mai mici decât valoarea 1 milimetru.

